



Communauté métropolitaine
de Montréal

Secteur 1 - Beloeil

- Limite municipale
- Route principale
- Route secondaire
- Périmètre métropolitain
- Zone agricole permanente
- Hydrographie
- Lot du cadastre
- Secteur 1 Beloeil
- Secteur présentant un potentiel de econversion

Identifié comme faisant partie du Règlement 2022-97 adopté par la Communauté métropolitaine de Montréal le 30 juin 2022.

Source(s):
 © Communauté métropolitaine de Montréal,
 © Gouvernement du Québec, réseau routier,
 © Gouvernement du Québec, MERN-Foncier Québec, cadastre en date du 31 janvier 2022.

Règlement de contrôle intérimaire de la Communauté métropolitaine de Montréal numéro 2022-97 concernant les secteurs présentant un potentiel de reconversion en espace vert ou en milieu naturel

Dates	Mise à jour	Par

0 0.5 1
Kilomètres

EN VIGUEUR
 SIGMA © Communauté métropolitaine de Montréal 2022-08-25



Communauté métropolitaine de Montréal

Secteur 2 - Candiac

- Limite municipalité
- Autoroute
- Route principale
- Périmètre métropolitain
- Zone agricole permanente
- Hydrographie
- Lot du cadastre
- Secteur 2 Candiac
- Secteur présentant un potentiel de reconversion



Identifié comme tel au titre du Règlement 2022-97 adopté par la Communauté métropolitaine de Montréal le 18 juin 2022.

Source(s):
 © Communauté métropolitaine de Montréal.
 © Gouvernement du Québec, réseau routier.
 © Gouvernement du Québec, MERN-Foncier Québec, cadastre en date du 31 janvier 2022.

Règlement de contrôle intérimaire de la Communauté métropolitaine de Montréal numéro 2022-97 concernant les secteurs présentant un potentiel de reconversion en espace vert ou en milieu naturel










Dates	Mise à jour	Par

EN VIGUEUR
 © Communauté métropolitaine de Montréal 2022-08-25



Communauté métropolitaine de Montréal

Secteur 3 - Mascouche

-  Limite municipalité
-  Autoroute
-  Route secondaire
-  Périmètre métropolitain
-  Zone agricole permanente
-  Hydrographie
-  Lot du cadastre
-  Secteur 3 Mascouche
-  Secteur 3 Mascouche





 Identifié comme faisant partie du Règlement 2022-97 adopté par la Communauté métropolitaine de Montréal le 10 juin 2022.





 Caroline Ducharme, Secrétaire

Source(s):
 © Communauté métropolitaine de Montréal.
 © Gouvernement du Québec, réseau routier.
 © Gouvernement du Québec, MERN-Foncier Québec, cadastre en date du 31 janvier 2022.

Règlement de contrôle intérimaire de la Communauté métropolitaine de Montréal numéro 2022-97 concernant les secteurs présentant un potentiel de reconversion en espace vert ou en milieu naturel

Dates	Mise à jour	Par

0 0.5 1
 Kilomètres


 © Communauté métropolitaine de Montréal

EN VIGUEUR
 2022-08-25



Communauté métropolitaine de Montréal

Secteur 4 - Rosemère

- Limite MRC
 - Limite municipale
 - Autoroute
 - Route principale
 - Route secondaire
 - Périmètre métropolitain
 - Hydrographie
- Secteur présentant un potentiel de reconversion
 - Lot du cadastre
 - Secteur 4 Rosemère



Source(s):
© Communauté métropolitaine de Montréal.
© Gouvernement du Québec, réseau routier.
© Gouvernement du Québec, MERN-Foncier Québec, cadastre en date du 31 janvier 2022.

Règlement de contrôle intérimaire de la Communauté métropolitaine de Montréal numéro 2022-97 concernant les secteurs présentant un potentiel de reconversion en espace vert ou en milieu naturel

Dates	Mise à jour	Par



© Communauté métropolitaine de Montréal

EN VIGUEUR
2022-08-25





Communauté métropolitaine de Montréal

Secteur 5 - Terrebonne

- Limite municipalité
- Autoroute
- Route secondaire
- Périmètre métropolitain
- Zone agricole permanente
- Lot du cadastre
- Secteur 5 Terrebonne
- Secteur présentant un potentiel de reconversion



Raymond Bédard, urbaniste
 Directeur, Services
 urbanisme
 Pierre Viau
 Conseiller technique, Services
 urbanisme

Intervalle consultatif sur le Règlement 2022-97 jusqu'au
 la Conférence d'urbanisme de Montréal le 10 juin 2022

Source(s):
 © Communauté métropolitaine de Montréal.
 © Gouvernement du Québec, Réseau routier.
 © Gouvernement du Québec, MERN-Foncier Québec, cadastre en date du 31 janvier 2022.

Règlement de contrôle intérimaire de la Communauté métropolitaine de Montréal numéro 2022-97 concernant les secteurs présentant un potentiel de reconversion en espace vert ou en milieu naturel

Dates	Mise à jour	Par

0 0.5 1
 Kilomètres

EN VIGUEUR
 © Communauté métropolitaine de Montréal 2022-08-25

Secteur 6 – Chambly

Retiré.

ANNEXE A



Secteur 7 - Boucherville

- Limite municipale
- Limite arrondissement
- Autoroute
- Route principale
- Périmètre métropolitain
- Zone agricole permanente
- Hydrographie
- Secteur présentant un potentiel de reconversion
- Lot du cadastre Secteur 7 Boucherville



Source(s):
 © Communauté métropolitaine de Montréal
 © Gouvernement du Québec, Institut métro
 © Gouvernement du Québec, MELS/François Québec, cadastre en date du 31 janvier 2022.

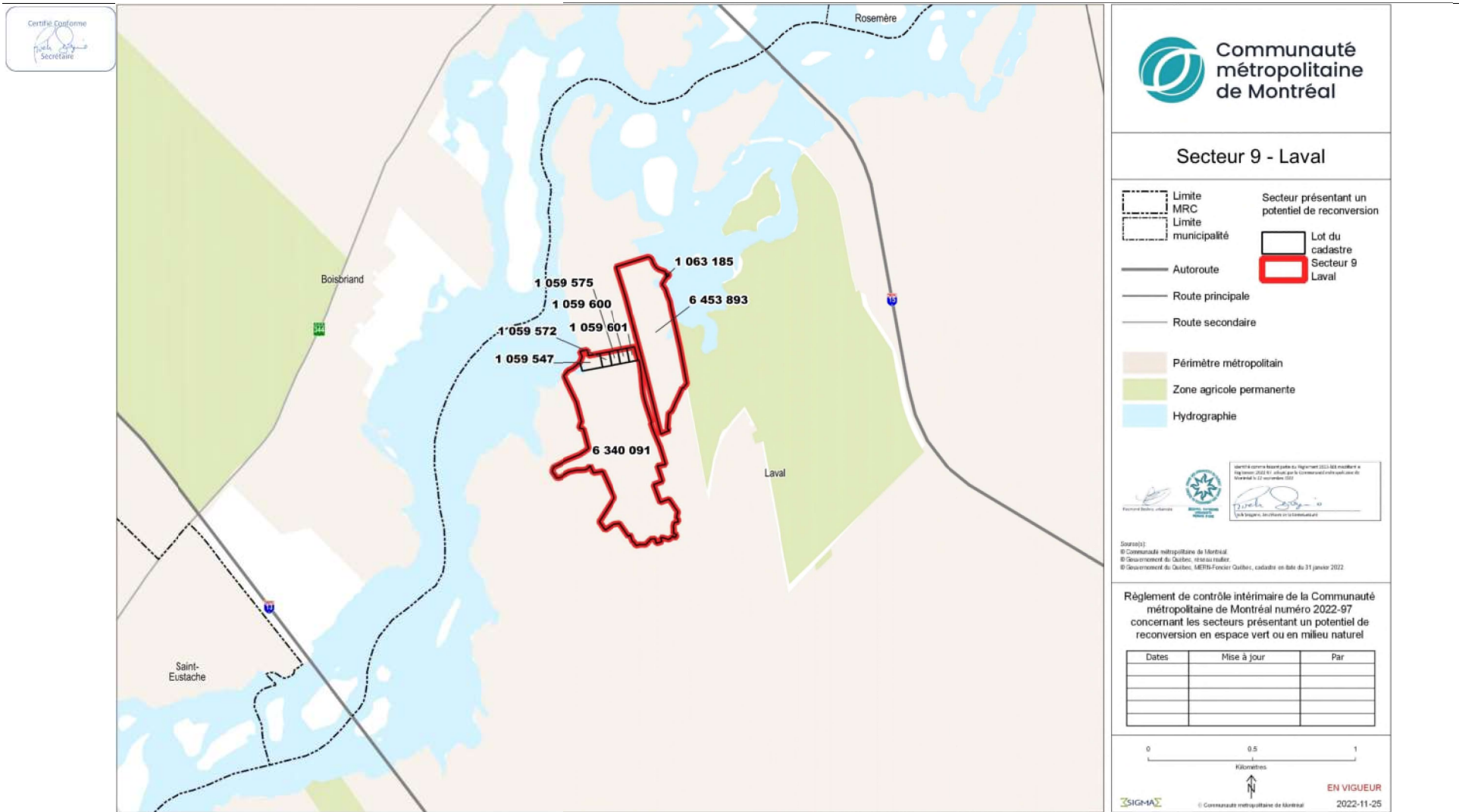
Règlement de contrôle intérimaire de la Communauté métropolitaine de Montréal numéro 2022-97 concernant les secteurs présentant un potentiel de reconversion en espace vert ou en milieu naturel

Dates	Mise à jour	Par

0 0.5 1
Kilomètres

EN VIGUEUR
 © Communauté métropolitaine de Montréal 2022-11-25





Certifié conforme
F. Gauthier
Secrétaire



Secteur 9 - Laval

- Limite MRC
- Limite municipalité
- Autoroute
- Route principale
- Route secondaire
- Périmètre métropolitain
- Zone agricole permanente
- Hydrographie
- Secteur présentant un potentiel de reconversion
- Lot du cadastre Secteur 9 Laval

Identifié comme secteur prioritaire du Règlement 2022-101 modifié en vigueur le 2022-11-25, selon le Règlement 2022-97 adopté par le Conseil métropolitain le 22 novembre 2022.

Valérie Gauthier, Secrétaire de la Communauté

Source(s):
 © Communauté métropolitaine de Montréal
 © Gouvernement du Québec, réseau routier.
 © Gouvernement du Québec, MERS-Foncier Québec, cadastre en date du 31 janvier 2022.











Règlement de contrôle intérimaire de la Communauté métropolitaine de Montréal numéro 2022-97 concernant les secteurs présentant un potentiel de reconversion en espace vert ou en milieu naturel

Dates	Mise à jour	Par

0 0.5 1
Kilomètres

EN VIGUEUR
© Communauté métropolitaine de Montréal 2022-11-25

Secteur 10 -Saint-Lambert (A)

-  Limite MRC
-  Limite municipalité
-  Autoroute
-  Route principale
-  Route secondaire
-  Périmètre métropolitain
-  Zone agricole permanente
-  Hydrographie
-  Lot du cadastre Secteur 10 Saint-Lambert (A)
-  Secteur présentant un potentiel de reconversion



Source(s):
 © Communauté métropolitaine de Montréal
 © Gouvernement du Québec, Réseau routier
 © Gouvernement du Québec, MERN-Foncier Québec, cadastre en date du 31 janvier 2022.


  


SECRETARIE

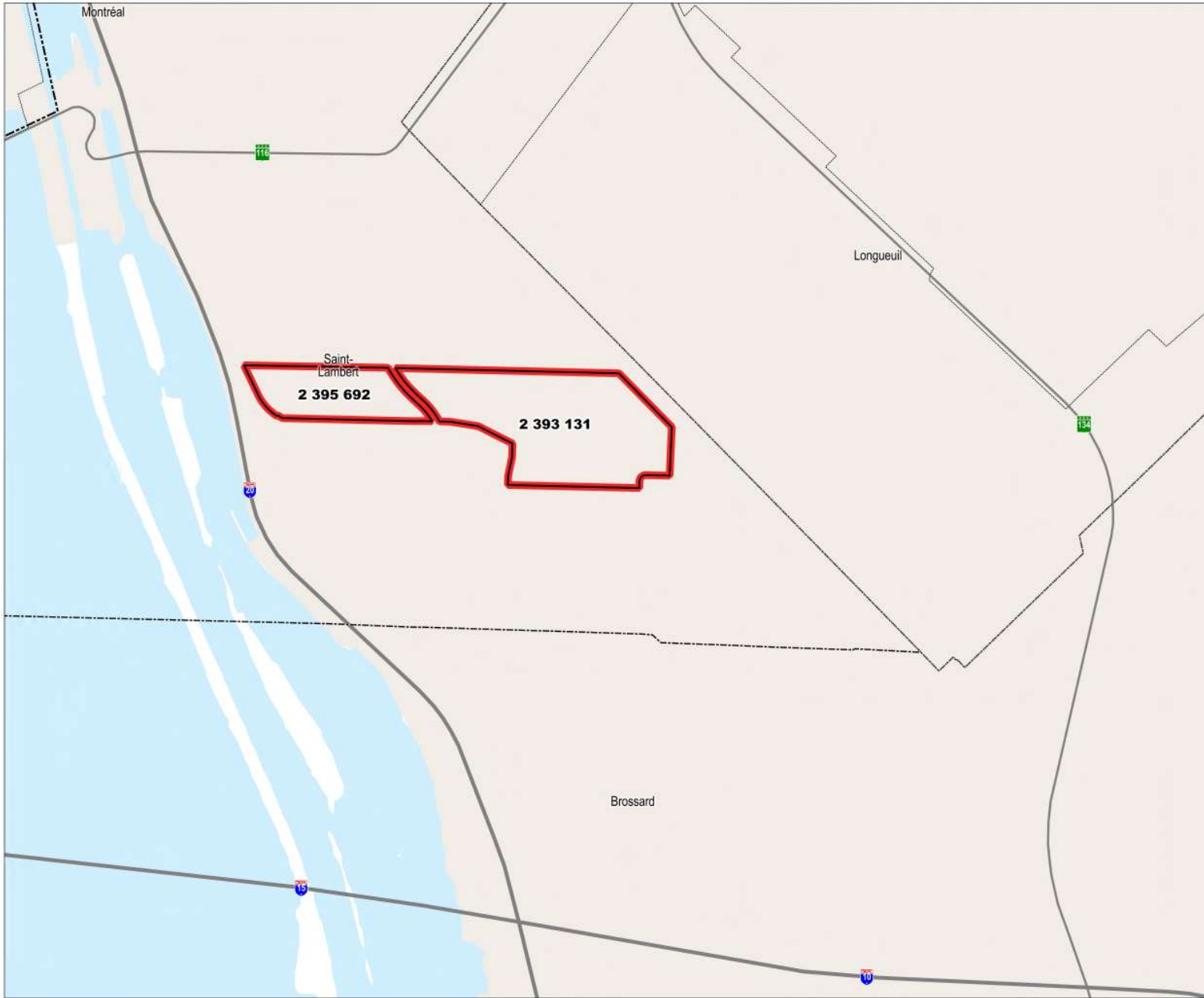
Règlement de contrôle intérimaire de la
Communauté métropolitaine de Montréal numéro
2022-97 concernant les secteurs présentant un
potentiel de reconversion en espace vert ou en
milieu naturel

Dates	Mise à jour	Par

0 0.5 1
Kilomètres



 © Communauté métropolitaine de Montréal **En vigueur** 2024-04-02



Secteur 11 -Saint-Lambert (B)

- Limite MRC
- Limite municipalité
- Autoroute
- Route principale
- Route secondaire
- Périmètre métropolitain
- Zone agricole permanente
- Hydrographie
- Lot du cadastre
- Secteur 11 Saint-Lambert (B)
- Secteur présentant un potentiel de reconversion


 Maire


 RESEAU, SIVILISATION, URBANISME, PÉRIURBAIN #1244


 Secrétaire

Source(s):
 © Communauté métropolitaine de Montréal
 © Gouvernement du Québec, Réseau routier
 © Gouvernement du Québec, MERN-Foncier Québec, cadastre en date du 31 janvier 2022.

Règlement de contrôle intérimaire de la
 Communauté métropolitaine de Montréal numéro
 2022-97 concernant les secteurs présentant un
 potentiel de reconversion en espace vert ou en
 milieu naturel

Dates	Mise à jour	Par

0 0.5 1
Kilomètres

© Communauté métropolitaine de Montréal

En vigueur
2024-04-02