Communauté métropolitaine de Montréal

OBSERVATOIRE GRAND MONTRÉAL

COVID-19 sur le territoire de la CMM

Bulletin du 18 mars 2021 (données en date du 17 mars)

Cas confirmés cumulatifs et cas actifs

Nombre de cas confirmés cumulatifs et de cas actifs, secteurs et MRC de la CMM

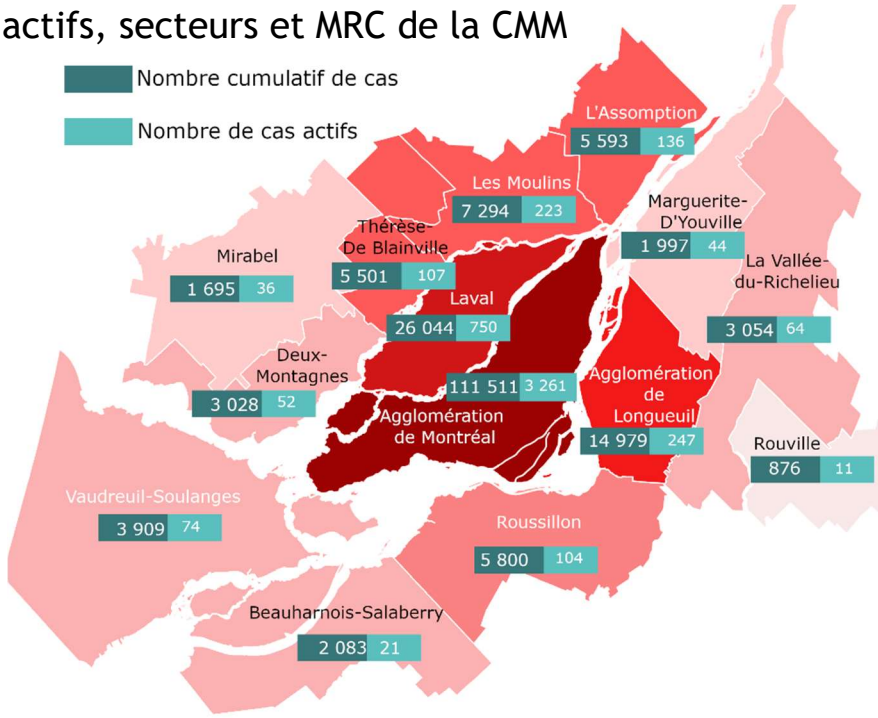

CMM :

Cas totaux : 193 364 Cas actifs : 5 130

(+483 cas en 24h)

- Agglomération de Montréal :

Cas totaux : 111 511 Cas actifs : 3 261

(+316 cas en 24h)

- Agglomération de Longueuil :

Cas totaux : 14 979 Cas actifs : 247

(+17 cas en 24h)

- Laval :

Cas totaux : 26 044 Cas actifs : 750

(+50 cas en 24h)

- Couronne Nord :

Cas totaux : 23 111 Cas actifs : 554

(+71 cas en 24h)

- Couronne Sud :

Cas totaux : 17 719 Cas actifs : 318

(+29 cas en 24h)

Notes :
Pour les couronnes, le territoire pris en compte dans la compilation des données inclut les parties hors CMM de certaines MRC.
Dans les couronnes et l'agglomération de Longueuil, le nombre de cas actifs est compilé à partir des données les plus récentes, mais ne porte pas nécessairement sur la journée même.

Évolution quotidienne des nouveaux cas confirmés liés à la COVID-19 et répartition entre la CMM et le reste du Québec

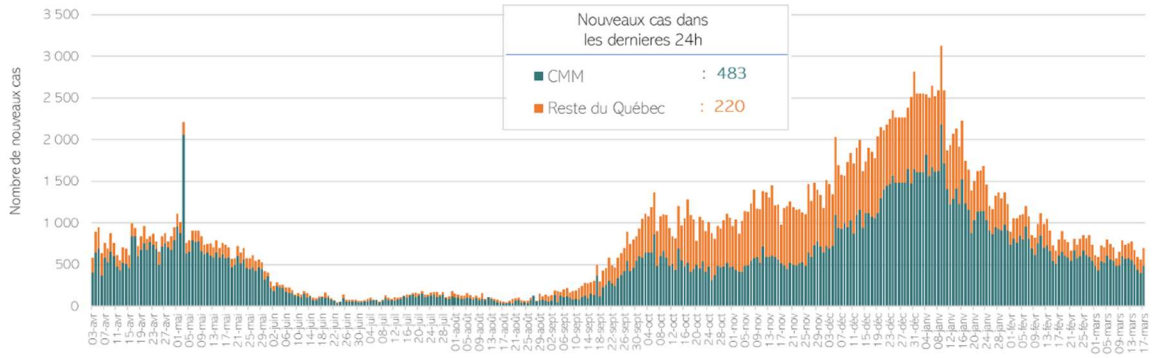

502

nouveaux cas en moyenne par jour dans le Grand Montréal depuis les sept derniers jours, contre **542** pour les sept jours précédents.

Taux pour 100 000 habitants de cas **actifs** liés à la COVID-19, secteurs et MRC de la CMM

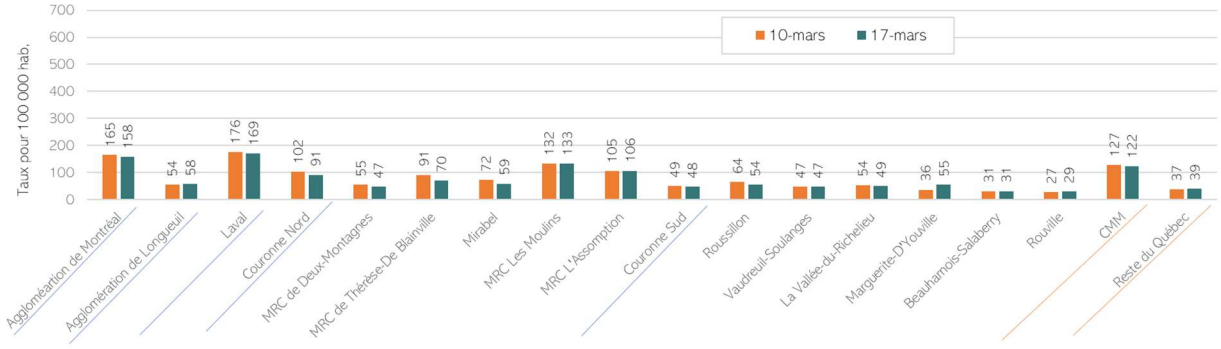

Taux de cas actifs pour 100 000 habitants :

122 pour l'ensemble de la CMM

Note :
Le nombre de cas actifs sept jours auparavant correspond à celui ayant été publié par l'INSPQ à cette même date. Il ne prend pas en compte les recomptages qui auraient pu être faits ultérieurement.

Taux pour 100 000 habitants de cas confirmés **cumulatifs** liés à la COVID-19, secteurs et MRC de la CMM

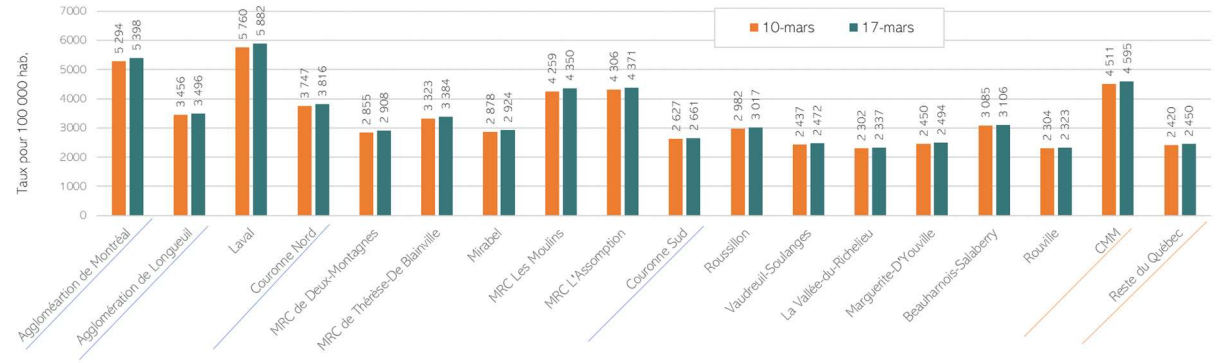

Taux de cas cumulatifs pour 100 000 habitants :

4 595

pour l'ensemble de la CMM

Nombre cumulatif de cas confirmés liés à la COVID-19 et répartition entre la CMM et le reste du Québec

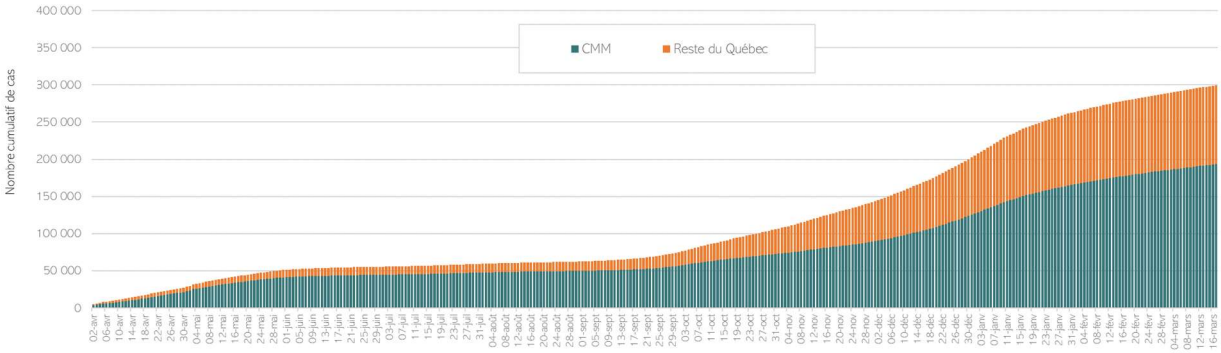

65 % des cas au Québec ont jusqu'ici été observés sur le territoire de la CMM. Celui-ci regroupe 48 % de la population du Québec

Vaccination

Nombre de doses de vaccins contre la COVID-19 administrées (par 1 000 habitants), Grand Montréal et le reste du Québec

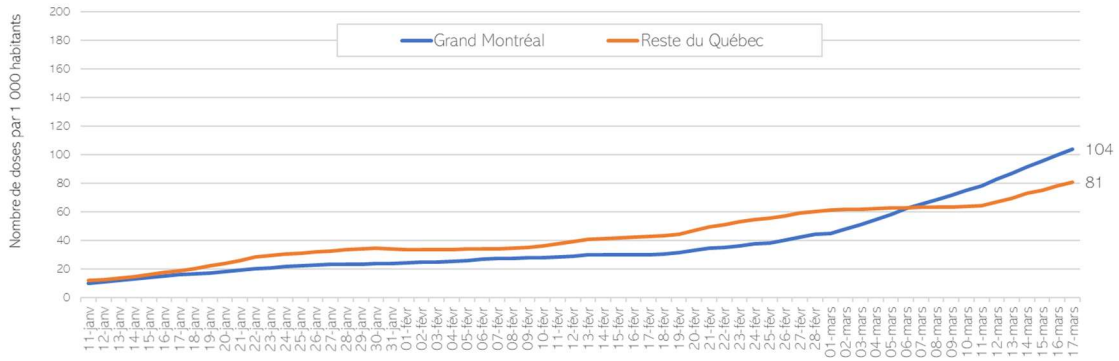

Note : Dans ce graphique, le Grand Montréal correspond aux cinq régions sociosanitaires comprises en tout ou en partie dans la CMM.

104 doses par 1 000 habitants dans le Grand Montréal. **65 %** des **804 806 doses de vaccins** administrées au Québec l'ont été dans la grande région métropolitaine.

Décès

Évolution quotidienne des nouveaux décès liés à la COVID-19, selon la date rapportée des décès, régions sociosanitaires comprises en tout ou en partie dans la CMM

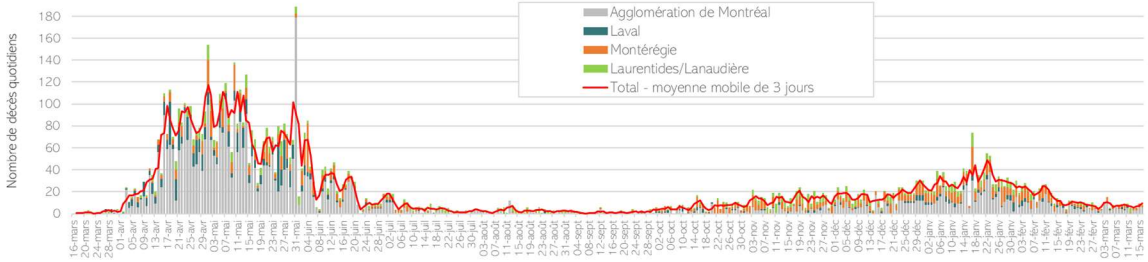

8 décès rapportés en moyenne par jour dans le Grand Montréal depuis les quatorze derniers jours.

Taux de mortalité (pour 1 M d'habitants) liés à la COVID-19, régions sociosanitaires comprises en tout ou en partie dans la CMM

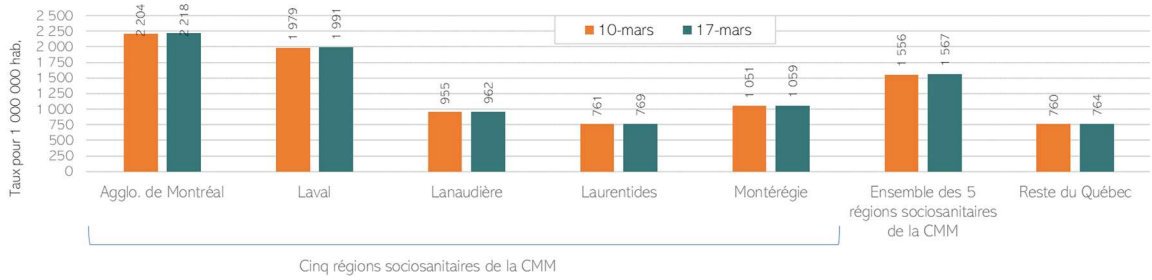

1 567 décès par million d'habitants dans le Grand Montréal depuis le début de la pandémie.

Nombre cumulatif de décès liés à la COVID-19, régions sociosanitaires comprises en tout ou en partie dans la CMM

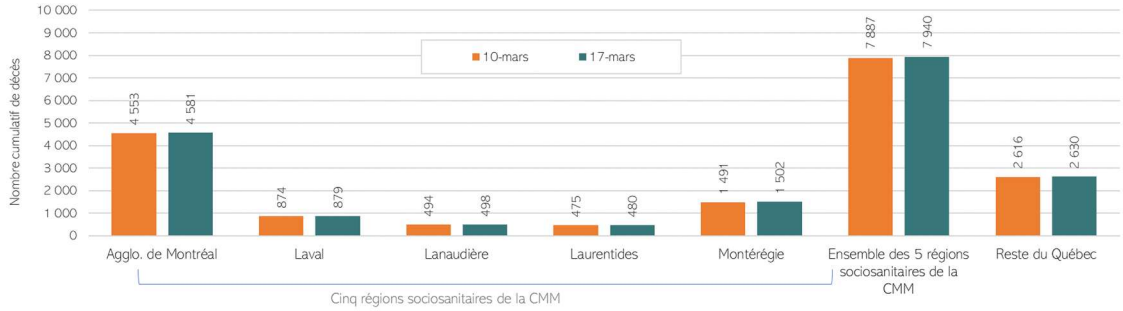

7 940 décès au total dans le Grand Montréal. Il s'agit de **75 % des 10 580 décès au Québec** liés à la COVID-19.

Nombre cumulatif de décès liés à la COVID-19 selon le milieu de vie de la personne décédée, Grand Montréal

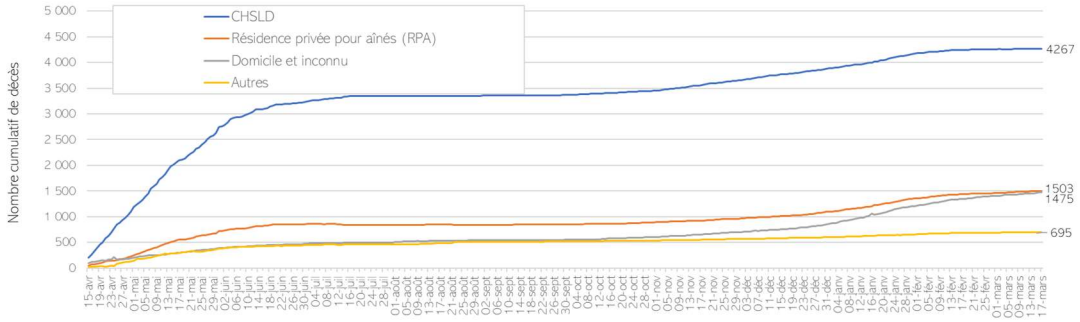

73 % de la population du Grand Montréal dont le décès est lié à la COVID-19 demeurait en **CHSLD ou en RPA.**

Cette proportion est de :

- 74 % dans l'agglomération de Montréal;
- 78 % à Laval;
- 73 % dans Lanaudière;
- 53 % dans les Laurentides;
- 71 % dans la Montérégie.

Notes :

- La catégorie « Autres » regroupe les sous-catégories: *centre hospitalier, ressource intermédiaire (RI)* et *autre*.
- Dans ce graphique, le Grand Montréal correspond aux cinq régions sociosanitaires comprises en tout ou en partie dans la CMM.

Taux de mortalité (pour 1 M d'habitants) liés à la COVID-19, Métropoles et régions métropolitaines*

Des taux de mortalité métropolitains qui varient de façon importante.

* Le taux de mortalité par métropole/région métropolitaine peut être influencé par la méthode de comptabilisation des décès liés à la COVID-19 utilisée par les différentes agences de santé publique et par le découpage géographique des régions. Pour les métropoles/régions métropolitaines sélectionnées, les méthodologies semblent similaires, à l'exception des régions de Paris et de Londres, pour lesquelles seules les données sur les décès dans les hôpitaux sont disponibles. Les données des comparaisons métropolitaines sont calculées quotidiennement à partir des données sources officielles ou reconnues disponibles (voir les sources à la fin du bulletin).

Les régions du Grand New York, du Grand Boston, du Grand Chicago et du Grand San Francisco correspondent au territoire des *Metropolitan Statistical Area* définis par le US Census. Le Grand Montréal correspond dans ce graphique au territoire couvert par les cinq régions sociosanitaires comprises en tout ou en partie dans la CMM. Le Grand Toronto regroupe la ville de Toronto et les municipalités régionales de York, Peel, Toronto, Halton et Durham. Pour le Grand Vancouver, le territoire correspond à la Vancouver Coastal Health Region et la Fraser Health Region. Le Grand Paris, le Grand Londres, le Grand Madrid et le Grand Bruxelles correspondent respectivement au territoire de la région Île-de-France, du Greater London, de la Comunidad de Madrid et de la région de Bruxelles-Capitale.

Communauté métropolitaine de Montréal

OBSERVATOIRE GRAND MONTRÉAL

Niveau d'alerte

Niveau d'alerte sur le territoire de la CMM

- Palier 1 – Vigilance :
  Aucun secteur
- Palier 2 – Préalerte :
  Aucun secteur
- Palier 3 – Alerte modérée :
  Aucun secteur
- Palier 4 – Alerte maximale :
  100 % du territoire de la CMM
- Mesures particulières, mesures en vigueur :
  Aucun secteur

Évolution du niveau d'alerte pour l'ensemble des régions sociosanitaires du Québec

	25 janvier	1 février	8 février	15 février	22 février	1 mars	8 mars	15 mars
Régions sociosanitaires du Grand Montréal								
Montréal	🔴	🔴	🔴	🔴	🔴	🔴	🔴	🔴
Laval	🔴	🔴	🔴	🔴	🔴	🔴	🔴	🔴
Montérégie	🔴	🔴	🔴	🔴	🔴	🔴	🔴	🔴
Laurentides	🔴	🔴	🔴	🔴	🔴	🔴	🔴	🔴
Lanaudière	🔴	🔴	🔴	🔴	🔴	🔴	🔴	🔴
Autres régions sociosanitaires								
Bas-Saint-Laurent	🔴	🔴	🟠	🟠	🟠	🟠	🟠	🟠
Saguenay–Lac-Saint-Jean	🔴	🔴	🟠	🟠	🟠	🟠	🟠	🟠
Capitale-Nationale	🔴	🔴	🔴	🔴	🔴	🔴	🟠	🟠
Mauricie	🔴	🔴	🔴	🔴	🔴	🔴	🟠	🟠
Centre-du-Québec	🔴	🔴	🔴	🔴	🔴	🔴	🟠	🟠
Estrie	🔴	🔴	🔴	🔴	🔴	🔴	🟠	🟠
Outaouais	🔴	🔴	🔴	🔴	🟠	🟠	🟠	🟠
Abitibi-Témiscamingue	🔴	🔴	🟠	🟠	🟠	🟠	🟠	🟠
Côte-Nord	🔴	🔴	🟠	🟠	🟠	🟠	🟠	🟠
Nord-du-Québec	🔴	🔴	🟠	🟠	🟠	🟠	🟠	🟠
Gaspésie–Îles-de-la-Madeleine	🔴	🔴	🟠	🟠	🟠	🟠	🟠	🟠
Chaudière-Appalaches	🔴	🔴	🔴	🔴	🔴	🔴	🟠	🟠
Nunavik	🟠	🟠	⚪	⚪	⚪	⚪	⚪	⚪
Terres-Cries-de-la-Baie-James	🟠	🟠	⚪	⚪	⚪	⚪	⚪	⚪

Note : L'ensemble des MRC de la CMM situées dans les régions des Laurentides et de Lanaudière sont classées en zone rouge.

S'ABONNNER AUX INFOLETTRES DE LA CMM

RECEVOIR LE BULLETIN QUOTIDIEN SUR LA COVID-19

Sources : Les directions de santé publique de Montréal, de Laval, de la Montérégie, des Laurentides et de Lanaudière, Gouvernement du Québec, MSSS, Institut national de santé publique du Québec, Institut de la statistique du Québec, Ontario Agency for Health Protection and Promotion, BC Centre for Disease Control, New York Times, US Census, Santé Publique France, NHS England. Consejería de Sanidad de la Comunidad de Madrid, Sciensano.