PRÉVISIONS BUDGÉTAIRES **2021**



Communauté métropolitaine
de Montréal

Table des matières

MEMBRES DU CONSEIL 2
MEMBRES DU COMITÉ EXÉCUTIF 3
INSTANCES DÉCISIONNELLES 4
ADMINISTRATION 4
LA CMM EN CHIFFRES 5
LE TERRITOIRE DE LA CMM 6
MOT DE LA PRÉSIDENTE 7
MOT DU DIRECTEUR GÉNÉRAL 8
FAITS SAILLANTS DES PRÉVISIONS BUDGÉTAIRES 2021 11
PRINCIPALES ACTIVITÉS PRÉVUES EN 2021 16
RÉPARTITION DES QUOTES-PARTS PROVISOIRES 2021 32

ISBN 978-2-924076-65-1 (pdf)

© Communauté métropolitaine de Montréal, 2020

CRÉDIT PHOTOS :
Jérémie Leblond-Fontaine

MEMBRES DU CONSEIL

Présidente

Mme Valérie Plante
Mairesse de la Ville de Montréal

Vice-président

M. Marc Demers
Maire de la Ville de Laval

Agglomération de Montréal

M. Robert Beaudry
Membre du comité exécutif de la Ville de Montréal

M. Benoit Dorais
Président du comité exécutif de la Ville de Montréal
Maire de l'arrondissement du Sud-Ouest

M. Sterling Downey
Maire suppléant de la Ville de Montréal et
Membre du conseil d'agglomération

M. François Limoges
Membre du conseil de la Ville de Montréal

M. Normand Marinacci
Membre du conseil de la Ville Montréal
Maire de l'arrondissement de L'Île-Bizard-Sainte-Geneviève

M. Beny Masella
Maire de la Ville de Montréal-Ouest

Mme Suzie Miron
Membre du conseil de la Ville de Montréal

M. Jérôme Normand
Membre du conseil de la Ville de Montréal

M. Sylvain Ouellet
Vice-président du comité exécutif de la Ville de Montréal

Mme Magda Popeanu
Vice-présidente du comité exécutif de la Ville de Montréal

M. Giovanni Rapanà
Membre du conseil de la Ville de Montréal

M. Edgar Rouleau
Maire de la Ville de Dorval

Mme Maja Vodanovic
Membre du conseil de la Ville de Montréal
Mairesse de l'arrondissement de Lachine

Laval

Mme Aline Dib
Membre du conseil de la Ville de Laval

M. Yannick Langlois
Membre du conseil de la Ville de Laval

Agglomération de Longueuil

Mme Sylvie Parent
Mairesse de la Ville de Longueuil

M. Pierre Brodeur
Maire de la Ville de Saint-Lambert

M. Martin Murray
Maire de la Ville de Saint-Bruno-de-Montarville

Couronne Nord

M. Pierre Charron
Maire de la Ville de Saint-Eustache

Mme Chantal Deschamps
Mairesse de la Ville de Repentigny

M. Richard Perreault
Maire de la Ville de Blainville

M. Guillaume Tremblay
Maire de la Ville de Mascouche

Couronne Sud

M. Yves Corriveau
Maire de la Ville de Mont-Saint-Hilaire

M. Martin Damphousse
Maire de la Ville de Varennes

Mme Lise Michaud
Mairesse de la Ville de Mercier

M. Guy Pilon
Maire de la Ville de Vaudreuil-Dorion

MEMBRES DU COMITÉ EXÉCUTIF

Présidente

Mme Valérie Plante
Mairesse de la Ville de Montréal

Vice-présidente

Mme Sylvie Parent
Mairesse de la Ville de Longueuil

Membres

M. Martin Damphousse
Maire de la Ville de Varennes

M. Marc Demers
Maire de la Ville de Laval

Mme Chantal Deschamps
Mairesse de la Ville de Repentigny

M. Benoit Dorais
Président du comité exécutif de la Ville de Montréal et
Maire de l'arrondissement du Sud-Ouest

M. Sylvain Ouellet
Vice-président du comité exécutif de la Ville de Montréal

Mme Maja Vodanovic
Membre du conseil de la Ville de Montréal
Mairesse de l'arrondissement de Lachine

INSTANCES DÉCISIONNELLES

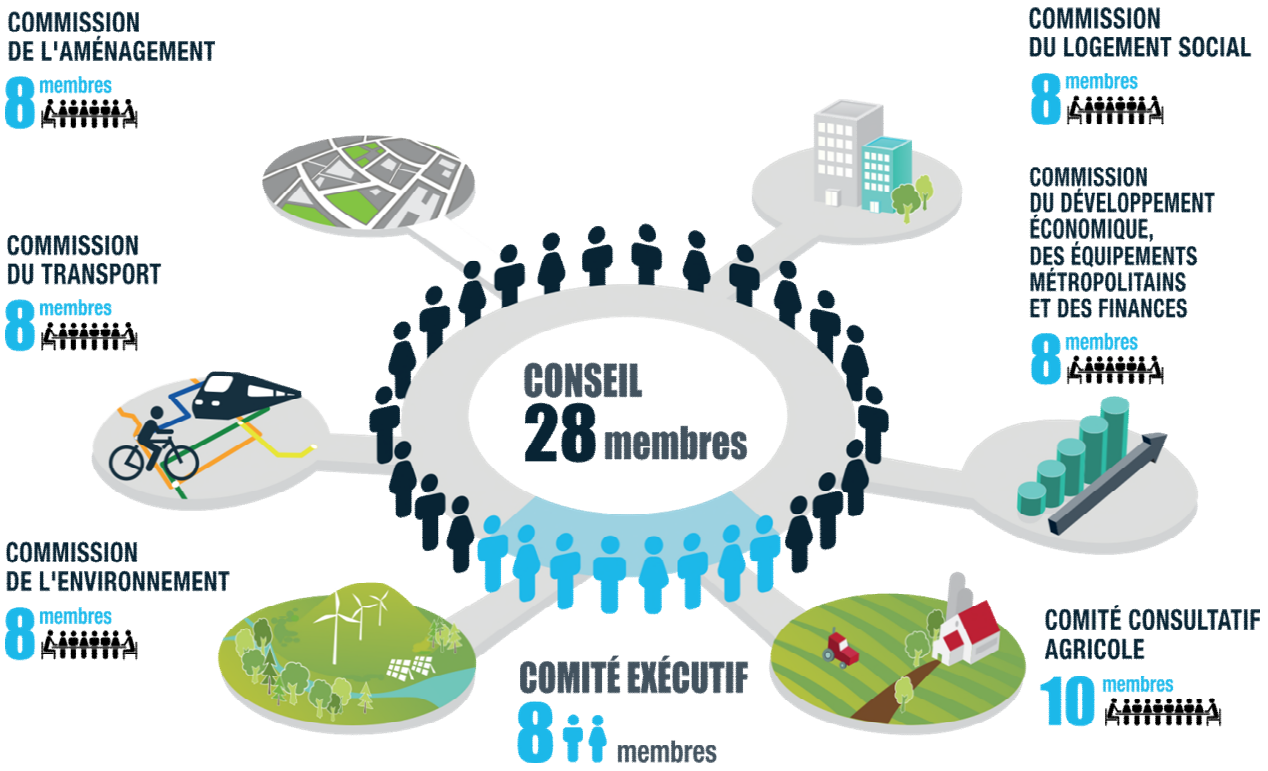

ADMINISTRATION

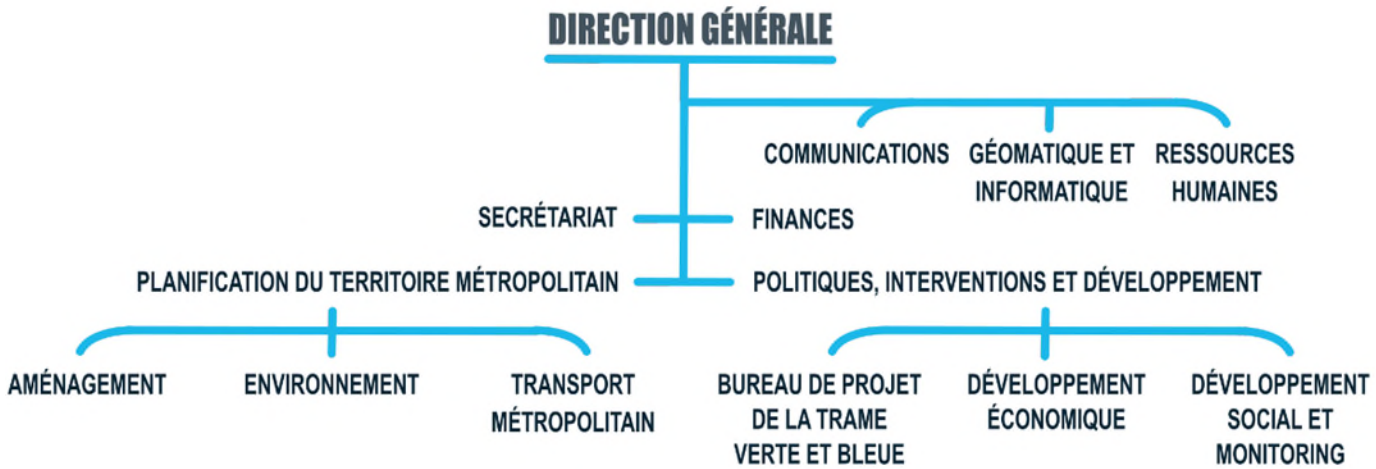

LA CMM EN CHIFFRES

4 374 km² **DE SUPERFICIE TOTALE**
DONT 533 km² DE SURFACES AQUATIQUES ET 2 203 km² DE TERRES AGRICOLES PROTÉGÉES, SOIT 58 % DU TERRITOIRE

1 COMMUNAUTÉ
DEPUIS LE 1ER JANVIER 2001

14 MRC ET AGGLOMÉRATIONS
DONT 6 SONT PARTIELLEMENT INCLUSES DANS LA CMM

82 MUNICIPALITÉS LOCALES

1,72 MILLION **DE LOGEMENTS PRIVÉS** EN 2016
DONT PRÈS DE LA MOITIÉ SONT EN MODE LOCATIF

23 200 LOGEMENTS MIS EN CHANTIER EN 2019
31,7 % SONT EN COPROPRIÉTÉ , 52,2 % SONT LOCATIFS ET 16,1% SONT EN PROPRIÉTÉ ABSOLUE

79 400 LOGEMENTS SOCIAUX EN 2017

233 MILLIARDS $CA **DE PIB AUX PRIX DU MARCHÉ** EN 2018
SOIT 54 700 $CA PAR HABITANT

2,2 MILLIONS **D'EMPLOIS DANS LA RMR** EN 2019
SOIT 51 % DES EMPLOIS DU QUÉBEC
DONT ENVIRON 10 % DANS LA HAUTE TECHNOLOGIE

1 PORT
AVEC UN TRAFIC DE 41 MILLIONS DE TONNES DE MARCHANDISES, DONT 38 % PAR CONTENEURS EN 2019

1 AÉROPORT INTERNATIONAL
AVEC UN TRAFIC DE 19,4 MILLIONS DE VOYAGEURS EN 2018

5 UNIVERSITÉS
3 FRANCOPHONES ET 2 ANGLOPHONES AINSI QUE 7 ÉCOLES AFFILIÉES ET INSTITUTS DE RECHERCHE

4 MILLIONS **D'HABITANTS** EN 2020

48 % DE LA POPULATION DU QUÉBEC

1 040 HABITANTS AU km² TERRESTRE EN 2020

33 % DES 25 À 64 ANS EN 2016 DÉTIENNENT AU MOINS UN **BACCALAURÉAT**

24,6% DE LA POPULATION EN 2016 **EST NÉE À L'EXTÉRIEUR DU CANADA**

141 LANGUES MATERNELLES EN 2016
MAJORITAIREMENT LE FRANÇAIS ET L'ANGLAIS

56,3 % BILINGUE FRANÇAIS - ANGLAIS EN 2016

24,7% DES DÉPLACEMENTS EN POINTE AM RÉALISÉS EN TRANSPORT EN COMMUN EN 2013

12,8 % EN TRANSPORT ACTIF

Sources : Communauté métropolitaine de Montréal, Statistique Canada, Institut de la statistique du Québec, Société canadienne d'hypothèques et de logement, Société d'habitation du Québec, Conference Board du Canada, Port de Montréal, Aéroport de Montréal.

LE TERRITOIRE DE LA CMM

MOT DE LA PRÉSIDENTE

Le budget 2021 de la Communauté métropolitaine de Montréal permettra aux élus du Grand Montréal de poursuivre leurs travaux de planification, de coordination et de financement concernant l'aménagement du territoire, le transport, l'économie, l'environnement et le logement social, des domaines fondamentaux sur lesquels repose le développement à long terme de notre belle région. Mais ce budget est évidemment teinté par la pandémie de la COVID-19 et vise donc également à répondre à des enjeux plus immédiats, en contribuant à la relance et à la résilience de la région, l'une des plus durement touchées au pays.

En matière d'aménagement du territoire, la CMM continuera de miser sur une densification intelligente afin de bâtir un Grand Montréal riche en espaces naturels et en terres agricoles, caractérisé par des milieux de vie durables, résilients face aux changements climatiques et offrant une multitude de services. Dans cette optique, elle poursuivra la mise en œuvre du Plan métropolitain d'aménagement et de développement (PMAD), qui se traduira notamment par le lancement de plusieurs nouveaux projets TOD (*Transit-Oriented Development*) en cours d'année, tout en réfléchissant à des solutions concrètes pour assurer un aménagement mieux adapté aux enjeux de santé publique dans un contexte d'épidémie ou de pandémie.

Parmi les grandes priorités pour 2021, la mobilité occupera une place importante. Parce que la baisse d'achalandage du transport en commun n'est que temporaire et qu'un réseau structurant demeure la clé pour réduire nos émissions de gaz à effet de serre et lutter efficacement contre la crise climatique. Le transport actif sera également au centre de nos réflexions, tant dans l'optique de réduire les déplacements en voiture que pour accroître notre capacité à affronter ou même à prévenir une nouvelle crise sanitaire.

La CMM continuera en outre de suivre avec attention le déploiement des mesures de relance en logement social pour soutenir les ménages plus vulnérables et atténuer les impacts de la crise sanitaire sur ceux-ci. À ce chapitre, les annonces récentes des gouvernements du Québec et du Canada sont encourageantes, mais les sommes doivent être investies rapidement dans le développement de projets et la réhabilitation du parc HLM.

Le service 211 Grand Montréal bénéficiera également du financement de la CMM en 2021, afin de maintenir les activités du service de référence qui joue un rôle crucial dans la chaîne de soutien sociocommunautaire en aidant les personnes plus vulnérables à trouver l'aide dont elles ont véritablement besoin.

En matière de développement économique, nous continuerons à travailler de concert avec l'ensemble de nos partenaires pour relancer rapidement l'économie du Grand Montréal et nous relever de la pandémie.

En ce qui concerne l'environnement, la CMM procédera à l'élaboration de ses visions zéro enfouissement et zéro exportation de résidus à éliminer à l'extérieur du territoire. Elle chapeautera également la mise en œuvre des premiers projets de la seconde phase de développement de la Trame verte et bleue du Grand Montréal, qui contribuent à protéger et à mettre en valeur nos milieux naturels.

L'année 2021 présentera certainement son lot de défis, mais en gardant le cap sur notre objectif de bâtir une communauté compétitive, attractive, solidaire et responsable, la prochaine année sera surtout l'occasion de concrétiser plusieurs projets porteurs pour assurer l'essor de la grande région de Montréal et le bien-être de ses citoyens actuels et futurs.

Valérie Plante

MOT DU DIRECTEUR GÉNÉRAL

L'année 2020 a été marquée par la poursuite et l'aboutissement de nombreux dossiers, mais aussi une adaptation de nos travaux de planification à la pandémie qui a entraîné des impacts majeurs dans l'ensemble de nos champs d'intervention. Face à ces nouveaux enjeux, un plan de relance a été adopté. Les élus et les équipes de la CMM se sont rapidement mobilisés pour réfléchir aux mesures à mettre en place tout en menant de front les travaux courants afin de maintenir la compétitivité et l'attractivité du Grand Montréal.

Avec l'exercice financier 2021, la CMM pourra poursuivre son travail en ce sens grâce à un budget qui s'établira à 153 M$, ce qui représente une augmentation de 16,9 M$ par rapport à l'an dernier. Près de 89 % du budget sera consacré aux interventions de développement et donc versé aux organismes partenaires et aux municipalités, notamment pour financer le Programme de compensation aux municipalités rurales pour la protection du territoire agricole créé en 2020. La CMM disposera quant à elle d'un budget de 17,4 M$ pour assurer le fonctionnement de ses instances et de ses services administratifs.

En matière d'aménagement du territoire, la CMM entamera 2021 les travaux préparatoires à la révision du PMAD, y compris ceux relatifs aux milieux naturels, à l'habitation et aux municipalités rurales, avec la tenue de l'Agora métropolitaine d'abord, puis la production des avis de conformité. Elle poursuivra en outre la planification et la réalisation des aires TOD avec, entre autres, le lancement de 10 nouveaux projets retenus dans le cadre de la phase III du programme d'aide financière.

Dans le dossier des zones inondables, la CMM continuera de mettre son expertise au service des municipalités en les aidant à optimiser la gestion des ouvrages de protection temporaires et à cibler plus efficacement leurs interventions lors d'inondations. Misant sur une approche de gestion par le risque pour mieux protéger les personnes et les biens, elle poursuivra ainsi ses travaux de cartographie des plaines inondables et mettra en ligne un site Web de surveillance et de prévision des crues qui sera accessible à tous.

Beaucoup d'efforts seront également consacrés cette année pour mettre en œuvre le Plan métropolitain de développement agricole, dans lequel s'inscrit la création de la Table métropolitaine sur la sécurité alimentaire. La participation à cette table d'acteurs clés permettra de cibler et de déployer des projets porteurs favorisant une meilleure synergie au sein de l'industrie agroalimentaire, qui contribueront à assurer la sécurité alimentaire de tous et à stimuler la relance des entreprises éprouvées par la pandémie.

Afin de favoriser la reprise de l'économie dans l'ensemble des secteurs d'activités et sa croissance à long terme, la CMM continuera d'appuyer les activités de Montréal International et des grappes métropolitaines. Elle finalisera également ses travaux en vue de l'adoption du quatrième plan métropolitain de développement économique (PMDE), qui constituera un outil essentiel pour permettre au Grand Montréal de mieux se positionner dans l'économie mondiale au cours des prochaines années.

En matière de transport, la CMM travaillera encore cette année en étroite collaboration avec l'Autorité régionale de transport métropolitain (ARTM) pour la planification du transport collectif dans une perspective d'aménagement durable de notre territoire. La CMM procédera notamment à l'approbation du Plan stratégique de développement du transport collectif de l'ARTM.

En environnement, les activités de la CMM toucheront notamment les dossiers d'assainissement de l'air et d'assainissement de l'eau. La protection et la mise en valeur des milieux naturels du Grand Montréal se poursuivront avec le renouvellement du financement du programme de la Trame verte et bleue. La Stratégie métropolitaine de lutte contre l'agrile du frêne sera quant à elle élargie afin d'intégrer à son champ d'intervention plusieurs espèces exotiques envahissantes.

Par le biais de l'Observatoire Grand Montréal, la CMM continuera de consolider et d'alimenter ses outils qui demeurent nécessaires à une meilleure connaissance du territoire et au suivi des résultats de ses plans. Ses publications et la mise à jour de ses données se poursuivront en 2021, ce qui permettra d'avoir un portrait actualisé du Grand Montréal. La plateforme sera également bonifiée par l'ajout d'une carte interactive, un nouvel outil d'aide à la planification qui permettra de suivre l'évolution des objectifs et des résultats des différents plans d'action de la CMM, notamment du PMAD.

Enfin, je profite de cette occasion pour remercier tous les membres de l'équipe administrative de la CMM qui, malgré un grand bouleversement des pratiques, ont su relever le défi du télétravail pour continuer à soutenir les activités et les priorités de nos élus, et œuvrer ainsi à l'essor d'un Grand Montréal toujours plus solidaire et attractif.

Massimo Iezzoni

FAITS SAILLANTS DES PRÉVISIONS BUDGÉTAIRES 2021

FAITS SAILLANTS DES PRÉVISIONS BUDGÉTAIRES 2021

Les prévisions budgétaires 2021 comportent une augmentation des quotes-parts de 1 M$ résultant entièrement du financement du programme de compensation des municipalités rurales. Les quotes-parts totalisent 90,3 M$ en 2021 comparativement à 89,3 M$ en 2020.

L'affectation de surplus pour boucler le budget de l'année 2021 est de 4,18 M$.

Les dépenses prévues s'élèvent à 152 193 656 $. Il s'agit d'une augmentation de 16,9 M$ comparativement à 2020. Cette hausse résulte principalement de l'augmentation estimée des subventions qui seront versées aux municipalités dans le cadre des programmes sur la Trame verte et bleue (incluant le Sentier cyclable et pédestre entre Oka et Mont-Saint-Hilaire) qui sont supérieures à celles de 2020. L'augmentation de 2,5 M$ pour le programme de compensation aux municipalités rurales correspond à la part du gouvernement du Québec à ce programme qui n'avait pas été incluse au budget 2020. Des réductions de dépenses au niveau des services ont été consenties afin de minimiser l'impact sur les quotes-parts de la diminution du surplus non affecté anticipé disponible pour le bouclage du budget.

Environ 134,8 M$, soit 88,6 % du budget de la Communauté, sont destinés aux interventions de développement. Ces sommes sont essentiellement versées aux municipalités et aux organismes partenaires. Notons qu'un montant de 6,4 M$ de cette somme est destiné au remboursement des frais de financement et du capital des emprunts contractés aux fins de ces activités. Les interventions de développement qui sont financées par la Communauté sont résumées dans le tableau ci-dessous.

Interventions de développement financées par la Communauté	M$
Logement social et communautaire Remboursement de la contribution municipale pour les Habitations à loyer modique (HLM), les Habitations Jeanne-Mance, le programme de Supplément au loyer (PSL) et le programme AccèsLogis	71,2
Équipements à caractère métropolitain Contribution au déficit du Jardin botanique, du Biodôme, de l'Insectarium, du Planétarium (Montréal) et du Cosmodôme (Laval)	25,5
Promotion, prospection et concertation en développement économique Contribution à Montréal International pour les investissements directs étrangers et au budget de fonctionnement des grappes métropolitaines	6,8
Protection et la mise en valeur du territoire Contribution financière aux municipalités réalisant des projets d'acquisition et de mise en valeur dans le cadre de la Trame verte et bleue et du Sentier cyclable et pédestre entre Oka et Mont-Saint-Hilaire	15,7
Assainissement de l'atmosphère (agglomération de Montréal)	3,2
Service 211 Grand Montréal	0,6
Programme de compensation des municipalités rurales	5,4
Frais de financement (court et long termes) et remboursement de capital	6,4
Total	**134,8**

Les instances décisionnelles de la Communauté et l'administration qui les appuie disposent d'un budget de 17,4 M$ (incluant 1,5 M$ de dépenses imprévues, article 165 de la Loi sur la CMM) pour mettre en œuvre les compétences prévues par la loi en matière d'aménagement du territoire, de transport, d'environnement, de développement économique, de logement social et d'équipements à caractère métropolitain.

Budget des instances décisionnelles et de l'administration	M$
Rémunération globale (administration et élus)	11
Services professionnels, techniques et autres	3
Frais de transport, communications, location, entretien, réparations et dépenses diverses	3,4

PRINCIPALES VARIATIONS DES DÉPENSES ENTRE LES BUDGETS 2021 ET 2020

Principales variations entre les budgets 2021 et 2020	Variation ($)
Contribution TVB et Sentier	13 700 000
Logement social	3 075 690
Programme de compensation des municipalités rurales (part gouvernementale)	2 499 999
Bureau de projet de cartographie des cours d'eau locaux	545 810
Dépenses générales	164 300
Cotisation FCM	56 940
Bureau de projet de gestion des risques d'inondation	(1 622 400)
Remboursement de capital et frais de financement	(523 210)
Coûts de système	(968 500)

Les variations des dépenses sont brièvement décrites ci-dessous.

SUBVENTION AUX MUNICIPALITÉS DANS LE CADRE DES PROGRAMMES DE LA TRAME VERTE ET BLEUE ET DU SENTIER CYCLABLE

Il est prévu qu'une somme de 15,7 M$ sera versée, en 2021, aux municipalités réalisant des projets dans le cadre des programmes sur la Trame verte et bleue (phases 1 et 2) et sur le Sentier cyclable. Les remboursements sont estimés à partir des informations obtenues des municipalités quant à l'évolution des projets. Plus de détails quant aux prévisions du versement de l'aide financière de la Communauté sont donnés dans la section du sommaire portant sur ces programmes.

LOGEMENT SOCIAL

Il est prévu que les remboursements de la Communauté aux municipalités et aux organismes dans le cadre des différents programmes d'habitation augmenteront d'un peu plus de 3 M$ en 2021. L'estimation des remboursements est faite à partir des informations obtenues de la Société d'habitation du Québec, de la Corporation d'habitation Jeanne-Mance et des municipalités. Plus de détails quant à l'évolution des remboursements sont fournis dans la section consacrée au logement social.

BUREAU DE PROJET DE CARTOGRAPHIE DES COURS D'EAU LOCAUX

Un montant d'environ 0,8 M$ est prévu pour ce projet en 2021, comparativement à 0,2 M$ en 2020, et est financé avec les surplus accumulés affectés.

DÉPENSES GÉNÉRALES

Les dépenses générales augmentent de 164 300 $ à la suite de l'application de l'article 165 de la *Loi sur la Communauté métropolitaine de Montréal* qui exige qu'un montant représentant 1 % des dépenses soit réservé au budget en prévision de dépenses imprévues.

COTISATION À LA FCM

Il est prévu que la cotisation à la Fédération canadienne des municipalités augmente de 4 % en 2021 par rapport à 2020. Soulignons que la cotisation s'élevait à 253 100 $ en 2020 alors qu'elle se chiffrait à 198 620 $ en 2019, ce qui représentait une augmentation de 27,4 %.

BUREAU DE PROJET DE GESTION DES RISQUES D'INONDATION

Le budget 2021 prévoit une somme de 0,9 M$, comparativement à 2,5 M$ en 2020, afin de poursuivre la réalisation de ce projet. Une subvention de 0,25 M$ est prévue au budget 2021 pour ce projet.

REMBOURSEMENT DE CAPITAL ET FRAIS DE FINANCEMENT

La diminution nette de 0,5 M$ s'explique par le remboursement en capital qui augmente de 0,7 M$ en fonction de l'échéance des refinancements et par le nouveau financement attribuable aux programmes sur la Trame verte et bleue et sur le Sentier cyclable et pédestre entre Oka et Mont-Saint-Hilaire. Par ailleurs, les frais de financement diminuent de 1,2 M$ en raison des taux de financement et de refinancement qui sont très bas et des financements qui arrivent à échéance.

COÛTS DE SYSTÈME

Les coûts de système diminuent au net de 968 500 $. Une compression des coûts de système a permis de compenser une partie de la diminution des surplus non affectés disponibles pour le bouclage du budget.

PRINCIPALES VARIATIONS DES REVENUS

Le tableau ci-dessous présente les variations des sources de revenus de la Communauté.

Sources de financement	2021	2020	Variation
	$	$	$
Quotes-parts des municipalités	89 647 696	88 647 707	999 989
Quotes-parts service 211 Grand Montréal	620 260	620 260	0
Transferts conditionnels (air et inondations)	3 541 050	5 788 910	(2 247 860)
Autres revenus (placement, surplus, FDM et FLS)	15 962 898	10 848 290	5 114 608
Financement à long terme	42 421 752	29 359 860	13 061 892
Total	**152 193 656**	**135 265 027**	**16 928 629**

L'augmentation des quotes-parts provient du programme de compensation des municipalités rurales pour 1 M$. Rappelons qu'une affectation de 1 M$ du Fonds de développement métropolitain a été faite en 2020 pour financer ce programme.

Les transferts conditionnels attendus pour 2021 totalisent 3,5 M$. Ces derniers comprennent, comme en 2020, une subvention de 3,3 M$ du ministère de l'Environnement et de la Lutte contre les changements climatiques (MELCC) en compensation des coûts encourus en application du *Règlement sur les rejets à l'atmosphère et sur la délégation de son application* et une subvention de 0,2 M$ du ministère des Affaires municipales et de l'Habitation (MAMH)pour le Bureau de projet de gestion des risques d'inondation.

Les autres revenus augmentent de 5,1 M$ comparativement à 2020 en raison de la diminution de (0,7 M$) de l'affectation de surplus pour le bouclage, d'une augmentation d'affectation pour le Bureau de projet de cartographie des cours d'eau locaux 0,6 M$, de la diminution de l'affectation provenant du Fonds du logement social (3,1 M$) et de l'augmentation de l'affectation provenant du Fonds de développement métropolitain 8,3 M$.

Le financement à long terme des activités financières augmente pour sa part de 13,1 M$, en raison du recours aux règlements d'emprunt qui augmentent pour le logement social ainsi que pour la Trame verte et bleue et le Sentier cyclable.

PRINCIPALES ACTIVITÉS PRÉVUES EN 2021

PRINCIPALES ACTIVITÉS PRÉVUES EN 2021

En 2021, la Communauté disposera d'un budget de 17,4 M$ comparativement à 19,2 M$ en 2020 pour assurer le fonctionnement de ses instances décisionnelles (conseil, comité exécutif et commissions) et de l'ensemble de ses services. Les dépenses liées au Bureau de projet de gestion des risques d'inondations diminuent de 1,6 M$ et seront partiellement financées par une subvention du MAMH. Des réductions budgétaires ont été appliquées dans l'ensemble des services. La Communauté emploie 80 personnes qui occupent des postes de gestionnaires, de professionnels, de techniciens et de soutien administratif. Le budget de fonctionnement est financé par les quotes-parts des 82 municipalités de la Communauté qui sont calculées sur la base du potentiel fiscal respectif de chacune d'entre elles. Le potentiel fiscal total des municipalités de la Communauté est estimé à près de 680 G$ (2020).

AMÉNAGEMENT

En 2021, la Communauté poursuivra la mise en œuvre du Plan métropolitain d'aménagement et de développement (PMAD) et de son Plan d'action 2019-2023. Les travaux préparatoires relatifs à la révision du PMAD se poursuivront également, dont ceux concernant les milieux naturels ainsi que ceux visant un aménagement du territoire mieux adapté aux enjeux de santé publique. Ces travaux tiendront également compte des recommandations qui émaneront de l'Agora métropolitaine. Un programme de travail pour mener à terme la révision sera par ailleurs élaboré et soumis aux instances.

La commission de l'aménagement complètera son mandat concernant les enjeux en aménagement du territoire dans un contexte de pandémie afin de déposer son rapport et ses recommandations au début du printemps 2021. Les conclusions de la commission alimenteront les travaux entourant la révision du PMAD.

À la suite de l'adoption en 2020 du Plan métropolitain de développement agricole, la Table métropolitaine sur la sécurité alimentaire a été mise en place et poursuivra ses travaux en vue d'identifier des projets porteurs pour la région qui favoriseront la résilience et une meilleure synergie des secteurs de la production, de la transformation et de la distribution de l'industrie agroalimentaire de la région métropolitaine. Outre la Table, un Forum sera organisé pour favoriser le transfert de connaissances sur les projets et les initiatives inspirantes. Par ailleurs, les travaux relatifs à la banque de terre L'ARTERRE se poursuivront. L'entente sectorielle de développement des activités agricoles et du secteur bioalimentaire de la Communauté arrive à échéance en mars 2021. Les agents de maillages poursuivront néanmoins leurs travaux en respect des engagements pris dans le cadre de l'entente de service concernant le projet L'ARTERRE qui se termine au 31 décembre 2021.

La Communauté continuera d'assurer le suivi de plusieurs documents adoptés par ses instances, dont le Règlement de contrôle intérimaire numéro 2019-78 (RCI) concernant les plaines inondables et les territoires à risque d'inondation. Entre autres, un accompagnement réglementaire sera assuré auprès des villes visées par le RCI afin de favoriser une application harmonieuse sur le territoire.

En 2020, la Communauté a entrepris des échanges avec ses partenaires œuvrant dans la protection et la mise en valeur du patrimoine. Ces échanges permettront en 2021 d'identifier les besoins pour mener à terme la production d'un inventaire des connaissances, des pratiques, des outils et des initiatives novatrices en matière de patrimoine et de paysages, comme prévu au Plan d'action 2019-2023 du PMAD.

Les travaux de la Table métropolitaine sur les municipalités rurales se poursuivront en 2021. Cette table réunit les 19 municipalités rurales du territoire de la CMM et se veut un lieu d'échanges pour discuter des enjeux propres à ces municipalités. Comme prévu au Plan d'action sur les municipalités rurales de la Communauté, un portrait (territoire, composantes et caractéristiques) de celles-ci sera réalisé dans le but de promouvoir leurs atouts. Ce portrait sera notamment utilisé dans le cadre des travaux de révision du PMAD.

Finalement, comme exigé à la *Loi sur l'aménagement et l'urbanisme* et à la *Loi sur la protection du territoire et des activités agricoles*, la Communauté continuera de produire des avis de conformité au PMAD ainsi que des recommandations auprès de la Commission de protection du territoire agricole du Québec (CPTAQ).

DÉVELOPPEMENT ÉCONOMIQUE

Au cours de l'année 2021, la commission du développement économique, des équipements métropolitains et des finances poursuivra ses travaux d'actualisation du Plan métropolitain de développement économique (PMDE). Ces travaux apporteront des ajustements au diagnostic de l'économie métropolitaine qui est touché, depuis le mois de mars 2020, par des perturbations économiques majeures causées par la pandémie de la COVID-19.

Le plan dessinera les contours des grands enjeux du développement économique métropolitain et proposera des orientations stratégiques pour accroître la performance économique du Grand Montréal au cours de la prochaine décennie.

Les travaux porteront sur les enjeux suivants :

- L'espace industriel : favoriser une occupation des espaces économiques qui permet de saisir les opportunités stratégiques de développement économique tout en contribuant à la fluidité et l'écoresponsabilité des flux logistiques, en continuité avec la Stratégie de mise en valeur des terrains industriels.
- La transition énergétique : identifier les actions favorisant la convergence des comportements économiques menant à la réduction des gaz à effets de serre et à la préservation de la biodiversité sur le territoire métropolitain.
- L'innovation : mieux comprendre les forces et les faiblesses des écosystèmes d'innovation et mobiliser les acteurs métropolitains des secteurs publics et privés pour les rendre plus performants.
- Les compétences : travailler à la fois avec les acteurs de la formation et de l'enseignement supérieur et ceux du développement économique pour favoriser une amélioration des compétences, leur adéquation avec les besoins évolutifs du marché du travail et leur pleine utilisation en milieu de travail.

Enfin, des travaux seront effectués en appui aux différents chantiers pour spatialiser les données économiques sur le territoire métropolitain. Ces données couvriront les domaines suivants : emploi, activité économique, innovation, espaces vacants, terrains industriels occupés, flux logistiques.

Les travaux s'appuieront sur la Table métropolitaine de développement économique, une nouvelle instance de coordination composée de l'ensemble des responsables des services et des corporations de développement économique sur le territoire de la CMM et faisant intervenir les responsables des grappes métropolitaines, de Montréal International, du Conseil emploi métropole et de ministères des deux paliers de gouvernement.

Afin de réfléchir aux mesures à mettre en place pour faire face à la pandémie, la table a mis sur pied différents chantiers et initiatives concernant les chaînes de valeur et l'approvisionnement local, l'innovation, la numérisation, les compétences et les flux logistiques. Ces thématiques seront également abordées dans le cadre des travaux du PMDE.

Les orientations tracées dans le cadre du Plan métropolitain de développement économique, et celles qui guident la mise en œuvre des mesures de développement économique en réponse à la pandémie, se reflètent dans le partenariat établi avec différentes organisations partenaires de la CMM.

Ainsi, afin d'atteindre ses objectifs stratégiques, la Communauté continuera de gérer son programme de grappes industrielles en s'appuyant sur la capacité d'innovation des grappes qui peut contribuer à l'augmentation de la productivité. En 2021, le programme continuera de soutenir dix secrétariats de grappes : Aéro Montréal (aérospatiale), AluQuébec (aluminium), le Bureau du cinéma et de la télévision du Québec (BCTQ), CargoM (transport et logistique), Écotech Québec (technologies propres), Finance Montréal (secteur financier), mmode (mode), Montréal InVivo (sciences de la vie), Propulsion Québec (transports électriques et intelligents) et TechnoMontréal (technologies de l'information et des communications). La CMM réunira les dirigeants des grappes sur une base régulière afin de coordonner leur action. Des contributions de l'ordre de 2 M$ seront affectées pour soutenir le fonctionnement des grappes métropolitaines.

De la même manière, Montréal International, qui vise des objectifs ambitieux d'augmentation des investissements étrangers vers le Grand Montréal malgré les effets de la pandémie, continuera à jouer un rôle important dans la poursuite des objectifs stratégiques de la Communauté. La Communauté continuera de financer, au côté de ses partenaires gouvernementaux et privés, les opérations de la division Investissements étrangers de Montréal International. La contribution de la Communauté sera de 4 654 070 $ en 2021 soit le même montant qu'en 2020.

TRANSPORT

La Communauté poursuivra la mise en œuvre et assurera le suivi du PMAD en ce qui a trait à la planification du transport terrestre et à la planification intégrée de l'aménagement et du transport.

Par ailleurs, la Communauté soutiendra l'Autorité régionale de transport métropolitain (ARTM) dans sa planification du transport collectif. À cette fin, elle participera aux différents travaux de l'ARTM visant la refonte du cadre tarifaire, la mise en œuvre du Plan des initiatives de développement du transport collectif (PIDTC), l'élaboration de son Plan stratégique de développement du transport collectif (PSDTC), la révision de la politique de financement du transport collectif, la gestion des équipements et des infrastructures à caractère métropolitain et la planification du réseau artériel métropolitain.

Comme prévu par la loi, en 2021, plusieurs programmes et plans stratégiques de l'ARTM et des organismes publics de transport en commun du Grand Montréal seront soumis à la CMM pour approbation. La Communauté procédera notamment à l'approbation du PSDTC de l'ARTM.

En 2021, la Communauté poursuivra ses travaux de concertation avec les municipalités locales et régionales du pourtour de son territoire en vue de conclure des ententes pluriannuelles en matière d'aménagement et de transport collectif visant la densification du territoire périmétropolitain et la mobilité durable.

Aussi, la Communauté entreprendra des travaux visant à caractériser les corridors de transport identifiés au PMAD selon les données les plus récentes dans l'objectif de développer une approche métropolitaine de planification par corridor de transport.

En matière de planification du transport des marchandises, la Communauté poursuivra les travaux entamés en 2020 concernant le transport des marchandises en effectuant notamment un diagnostic complet de la situation en matière de transport de marchandises dans la grande région métropolitaine et en actualisant l'évolution des enjeux en cette matière.

Finalement, la Communauté amorcera de nouveaux projets TOD (Transit-Oriented Development) dans le cadre de la phase III de son programme d'aide financière à la conception des aires TOD. Ainsi, l'équipe du Bureau de projet TOD supervisera la réalisation de ces projets et accompagnera les municipalités dans le cadre de leur élaboration d'une planification détaillée ou d'une étude.

ENVIRONNEMENT

À la suite de l'entrée en vigueur des amendements identifiant les moyens qui doivent être mis en place afin d'atteindre les objectifs de réduction des quantités de résidus à éliminer, prévus au Plan métropolitain de gestion des matières résiduelles (PMGMR), la commission de l'environnement se penchera sur les grandes orientations pour la prochaine révision. Rappelons que le processus de révision, qui prend généralement deux ans, doit être complété pour janvier 2024. Avant d'amorcer la révision, la Communauté doit confirmer, dès 2021, ses visions Zéro enfouissement et Zéro exportation de résidus à éliminer à l'extérieur du territoire d'application du PMGMR. Comme prévu au PMGMR, la participation de la Communauté à des événements se poursuivra (Semaine de réduction des déchets et Événement Zéro Déchet) tandis que des initiatives touchant les industries, commerces et institutions seront déployées.

Un rapport de consultation publique de la commission de l'environnement portant sur la réglementation métropolitaine sur l'assainissement de l'air proposera des amendements afin de mettre à jour certains aspects de la qualité de l'air sur le territoire montréalais. Rappelons que la réglementation métropolitaine est appliquée par la Ville de Montréal sur le territoire de l'agglomération dont les coûts d'application font l'objet d'un transfert financier en provenance du gouvernement du Québec. Les quatre autres secteurs géographiques de la Communauté sont sous juridiction québécoise.

Le Programme métropolitain de suivi et de reddition de comptes 2017-2022 de l'application réglementaire sur l'assainissement des eaux, qui a pour but de mettre en lumière les difficultés d'application rencontrées, poursuivra la publication de son rapport annuel. Rappelons que le but du Programme consiste à proposer des solutions pour une application équitable de la réglementation par les municipalités délégataires.

Adoptées en 2019, les premières actions du plan Archipel, portant sur les surverses d'eaux usées non traitées lors d'épisodes de précipitations et lors de la fonte des neiges, seront mises en œuvre.

Il est prévu d'acquérir une meilleure connaissance de l'état d'avancement sur le territoire de certaines espèces exotiques envahissantes. Ainsi, la Stratégie métropolitaine de lutte contre l'agrile du frêne élargira sa portée afin d'ajouter des espèces exotiques envahissantes à son spectre.

Enfin, la publication périodique des données sur la canopée du Grand Montréal permettra de suivre l'évolution de la présence d'arbres sur le territoire métropolitain.

Mandatée afin de proposer des mesures pouvant être prises par la Communauté et les municipalités dans le cadre de l'urgence climatique déclarée par l'Organisation des Nations unies, la commission de l'environnement déposera son rapport début 2021. À la lumière des recommandations édictées à la suite de la consultation ciblée tenue auprès de partenaires directement concernés par la réduction des émissions de gaz à effet de serre et par l'adaptation aux changements climatiques au cours de l'automne 2020, la Communauté décidera du choix et du calendrier d'implantation des mesures retenues.

TRAME VERTE ET BLEUE

La mise en place de la Trame verte et bleue est inscrite au PMAD pour assurer une mise en valeur intégrée des milieux naturels, du patrimoine bâti et des paysages à des fins récréotouristiques.

La réalisation de la Trame verte et bleue du Grand Montréal a été amorcée en 2013 avec l'annonce, par le gouvernement du Québec et la Communauté, d'un investissement de 150 M$. Cette entente de financement avec le gouvernement du Québec a permis plusieurs réalisations sur le territoire de la Communauté à travers deux programmes de financement.

Le Programme sur le Sentier cyclable a financé l'aménagement d'un sentier de 143 km traversant 17 municipalités. Il permet de relier plusieurs grands parcs naturels du Grand Montréal. Le Sentier cyclable et pédestre entre Oka et Mont-Saint-Hilaire a été inauguré le 2 septembre 2017.

Le Programme sur la Trame verte et bleue a quant à lui financé la réalisation de plus de 50 projets d'acquisitions et de mise en valeur des milieux naturels. Ces initiatives contribuent à la réalisation du parc de la Rivière-des-Mille-Îles, du parc-plage du Grand Montréal, du corridor forestier Châteauguay-Léry ou du corridor forestier du mont Saint-Bruno. Certains projets particuliers localisés hors de ces secteurs ont également été autorisés dans le cadre du programme.

Pour l'ensemble des projets approuvés, la Communauté verse une contribution financière jusqu'à concurrence d'un montant maximal équivalant aux deux tiers des dépenses admissibles, l'autre tiers étant assumé par la municipalité.

Parmi les projets finalisés en 2020 se trouvent la piste cyclable régionale de la Seigneurie des Plaines traversant le territoire des municipalités de Blainville, Sainte-Anne-des-Plaines et Terrebonne, la plage de l'Est, dans l'arrondissement de Rivière-des-Prairies–Pointe-aux-Trembles à Montréal, le parc du Centenaire à Delson et de nombreuses acquisitions en milieux naturels à Brossard, Laval, Montréal et Mont-Saint-Hilaire.

La Communauté est en pourparlers avec le gouvernement du Québec pour prolonger la durée de l'entente afin de permettre aux municipalités de finaliser leurs projets retardés en raison de la pandémie de la COVID-19.

Une seconde entente de financement a été négociée avec le gouvernement du Québec pour permettre de poursuivre, dès 2021, la mise en place de la Trame verte et bleue. Conformément à l'entente, un nouveau programme a été adopté par la Communauté qui prévoit le financement des projets suivants :

- Le développement de parcs métropolitains, y compris de parcs agricoles;
- L'acquisition de milieux naturels à des fins de conservation;
- La mise en valeur permettant l'accessibilité aux milieux naturels, la récréation extensive, la restauration ou la connectivité naturelle;
- Les activités de reboisement visant l'augmentation de la superficie du couvert forestier;
- La renaturalisation d'espaces vacants ou sous-utilisés, incluant les anciens golfs, les anciennes carrières et sablières ainsi que les emprises publiques;
- La consolidation et la mise en place d'un réseau de navettes fluviales à des fins récréotouristiques;
- L'aménagement et la mise aux normes de sentiers cyclables du Réseau vélo métropolitain;
- Les projets s'inscrivant dans un cadre de référence élaboré avec l'appui financier découlant de l'Entente pour le financement de projets contribuant à la mise en place de la Trame verte et bleue sur le territoire de la Communauté métropolitaine de Montréal dont celui de l'Est de l'archipel.

Dès juillet 2020, la Communauté a invité les municipalités à soumettre leurs projets dans le cadre du nouveau programme. Ces propositions seront graduellement évaluées par les représentants du gouvernement du Québec et de la Communauté en vue d'un financement. Des projets potentiels, totalisant près de 100 M$ d'investissement, ont ainsi été reçus par la Communauté.

Le gouvernement du Québec s'engage à nouveau à financer le tiers du coût des projets, alors que la Communauté et les municipalités complèteront le financement avec des contributions équivalentes. Au cours des cinq prochaines années, la région bénéficiera donc d'une seconde enveloppe d'au moins 150 M$ pour poursuivre la réalisation de la Trame verte et bleue (TVB) du Grand Montréal.

Évolution estimée du service de la dette pour le financement de la contribution de la CMM aux projets réalisés dans le cadre de ces programmes

L'aide financière de la Communauté pour le programme sur la TVB (phase 1) et pour le programme sur le Sentier cyclable est assurée par l'entremise de deux règlements d'emprunt (règlements N° 2013-58 et N° 2016-67).

Afin d'assurer la contribution financière de la Communauté dans le cadre du programme sur la TVB (phase 2), il sera nécessaire d'adopter un nouveau règlement d'emprunt.

L'administration de la Communauté fait une estimation des versements de subventions qu'elle fera aux municipalités sur la base de l'information disponible fournie par ces dernières. Le rythme de versement de l'aide financière est toutefois difficile à évaluer avec exactitude puisque plusieurs éléments peuvent influencer l'avancement des projets des municipalités.

Le recours aux règlements d'emprunt pour financer la contribution de la Communauté offre la souplesse nécessaire pour s'ajuster au rythme d'avancement réel des projets qui peut différer de ce qui est estimé initialement.

Le service de la dette résultant de ces programmes devrait croître plus rapidement à partir de 2022 et pourrait nécessiter une augmentation de la quote-part des municipalités.

LOGEMENT SOCIAL

En 2021, la commission du logement social poursuivra le suivi des mesures pour soutenir les ménages les plus vulnérables et minimiser les impacts majeurs de la crise sanitaire, une crise qui est survenue au moment où les taux d'inoccupation des logements locatifs étaient à leur plus bas depuis 15 ans. Les mesures identifiées par la commission visent à répondre aux besoins les plus urgents dans un premier temps, mais aussi à entreprendre, dans un second temps, un vaste chantier de construction de coopératives et d'OBNL d'habitation ainsi que de rénovation du parc HLM et du parc locatif privé dans le Grand Montréal. Ces mesures ont été adoptées par la commission lors de sa séance du 28 avril 2020, puis intégrées dans le document « COVID-19 : Mesures pour maintenir la compétitivité et l'attractivité du territoire de la Communauté métropolitaine de Montréal » par le conseil de la CMM le 1er mai 2020.

Les travaux de la commission en matière d'inclusion du logement abordable, social ou familial dans les nouveaux développements résidentiels ont été complétés à l'automne 2020. Ce mandat lui a été confié par le comité exécutif le 13 septembre 2018 (résolution CE18-168) puis prolongé et élargi le 18 avril 2019 (résolution CE19-081).

Un guide d'accompagnement ainsi qu'un modèle de règlement municipal ont été produits à l'intention des municipalités souhaitant se doter d'un règlement d'inclusion. Des activités de diffusion adaptées au contexte de la pandémie seront menées en 2020 et se poursuivront, au besoin, en 2021.

Dans le cadre de son mandat permanent, la commission du logement social produira un quatrième rapport annuel portant sur le suivi des remboursements de la Communauté aux municipalités en lien avec le programme HLM publics, les Habitations Jeanne-Mance ainsi qu'avec les programmes AccèsLogis et Supplément au loyer. Une attention particulière sera aussi portée aux sommes accordées aux logements sociaux et abordables par les gouvernements du Canada et du Québec. La situation des logements sociaux dont les conventions d'exploitation avec le gouvernement fédéral sont arrivées ou arriveront bientôt à échéance sera notamment documentée.

En parallèle, la Communauté poursuivra ses études et ses interventions afin de faire du développement du logement social et abordable un des pivots d'un Grand Montréal attractif, compétitif et durable, comme prévu au Plan d'action métropolitain en logement social et abordable (PAMLSA). Aussi, un portrait de la situation de l'habitation dans le Grand Montréal sera établi, lequel permettra de préparer la mise à jour du PAMLSA.

Remboursement de la contribution municipale aux HLM, PSL, Habitations Jeanne-Mance et au programme AccèsLogis

La Communauté prévoit, dans son budget 2021, rembourser aux municipalités et aux offices d'habitation (OH) du territoire une somme de 71,2 M$ aux fins du logement social. De la même façon que dans le budget précédent, cette contribution sera financée en partie par une quote-part de près de 36,5 M$ versée au Fonds du logement social. Ce montant en provenance des quotes-parts sera affecté en priorité aux remboursements pour les HLM, les Habitations Jeanne-Mance et les Suppléments au loyer sous la gestion des offices d'habitation. Les remboursements à verser aux municipalités dans le cadre des programmes AccèsLogis Québec et AccèsLogis Montréal seront assurés par le solde au Fonds du logement social et les règlements d'emprunt déjà adoptés par le conseil (règlements no 2005-31 et no 2016-69).

- Les programmes HLM et PSL

La Communauté assure le remboursement de la part municipale du déficit d'exploitation d'environ 27 000 unités HLM et de près de 15 000 ménages bénéficiaires du programme de Supplément au loyer. Le nombre d'unités HLM est stable depuis 25 ans alors que le nombre d'unités bénéficiant du PSL est en croissance.

En mars 2020, le gouvernement du Québec a dévoilé son budget dans lequel était réservée une somme de 147,3 M$ pour reconduire la programmation de 5 800 unités PSL qui s'échelonnait de 2015 à 2019. De plus, le 11 juin 2020, le gouvernement du Québec annonçait l'ajout de sommes pour 1 800 unités PSL d'urgence. Du même souffle, le gouvernement a décrété un rehaussement des loyers maximaux admissibles, sous certaines conditions, pour ces PSL d'urgence.

La somme consacrée par la Communauté aux programmes HLM et PSL sera de 23,6 M$. Les déficits d'exploitation pour ces programmes sont contrôlés et validés par la Société d'habitation du Québec.

- La Corporation d'habitation Jeanne-Mance

Le budget prévu pour la contribution de 25 % de la Communauté au déficit d'exploitation de la Corporation d'habitation Jeanne-Mance (CHJM) est de 9,6 M$ en 2021, alors que cette contribution s'élevait à 6,6 M$ au dernier budget.

Cette augmentation s'explique par le programme majeur de remplacement, d'amélioration et de modernisation (RAM) qui a actuellement cours dans ce complexe de 788 logements. Les remboursements accordés à la CHJM devraient être de retour à un niveau plus bas en 2022, année qui devrait marquer la fin de travaux majeurs de rénovation de l'ensemble d'habitation.

Ces montants font l'objet d'un suivi par le principal bailleur de fonds, la Société canadienne d'hypothèques et de logement.

- Programme AccèsLogis

Pour l'année 2021, la Communauté estime à un total de 38 M$ ses remboursements aux municipalités qui participent au programme AccèsLogis Québec ainsi que ses contributions pour le programme AccèsLogis Montréal. Ces prévisions budgétaires sont basées sur les informations fournies par les municipalités.

L'aide financière de la Communauté à la réalisation des logements AccèsLogis est tributaire de la sortie de terre des projets. Encore récemment, les unités livrées dans le cadre du programme étaient relativement peu nombreuses. Conséquemment, les remboursements de la Communauté pour ce programme se sont situés sous la barre des 10 M$ l'an dernier. Le budget du gouvernement du Québec rendu public le 10 mars 2020 était le deuxième budget sans nouvelle programmation AccèsLogis. Des sommes ont toutefois été réservées par le gouvernement dans les budgets de 2019-2020 (260,1 M$) et 2020-2021 (150 M$) pour compléter les projets prévus aux programmations des budgets précédents.

Ces mesures annoncées dans les deux derniers budgets provinciaux laissent présager une reprise des remboursements de la Communauté pour l'année 2021.

Synthèse du financement

Le tableau ci-dessous détaille le financement des remboursements qui devraient être versés aux municipalités et aux offices d'habitation au cours de l'année 2021. Le financement en provenance des quotes-parts est d'abord appliqué au paiement des dépenses HLM, PSL et CHJM et le solde aux dépenses relatives aux programmes AccèsLogis Québec et AccèsLogis Montréal.

Les dépenses AccèsLogis en excédant des quotes-parts seront comblées en recourant aux règlements d'emprunt (règlements no 2005-31 et no 2016-69).

Synthèse des dépenses et des revenus en logement social pour l'année 2021	Dépenses	Quotes-parts	Règlements d'emprunt et Fonds du logement social
	$ (a)	$ (b)	$ (a-b)
HLM et PSL (gérés par les OH)	23 582 310	23 582 310	0
CHJM	9 625 240	9 625 240	0
Sous-total	33 207 550	33 207 550	0
AccèsLogis Québec et AccèsLogis Montréal	38 000 000	3 287 450	34 712 550
Total	**71 207 550**	**36 495 000**	**34 712 550**

Prévisions pour les prochaines années

Dans les prochaines années, les remboursements de la Communauté aux fins du logement social et abordable pourraient représenter environ 70 M$ par année.

Globalement, le montant des remboursements en lien avec les logements sociaux (HLM-PSL) devrait rester plutôt stable, avec une légère croissance possible en raison des travaux RAM et de l'augmentation ponctuelle de 1 800 PSL d'urgence pour la période 2020-2021. Il est à noter que les 5 800 PSL, progressivement déployés entre 2015 et 2020 pour une période de cinq ans, ont été reconduits pour une autre période de cinq ans.

Comme évoqué précédemment, le déficit d'exploitation de la Corporation d'habitation Jeanne-Mance est encore important en 2021, mais devrait retrouver un niveau moins élevé à compter de 2022.

Pour les remboursements accordés à la réalisation des logements AccèsLogis déjà en cours, la Communauté prévoit une augmentation substantielle pour les prochaines années, et ce, dès l'an prochain. Ces prévisions misent sur le déblocage éventuel des unités en attente de réalisation depuis plusieurs années grâce aux sommes réservées par le gouvernement du Québec dans son budget 2019-2020. Ces efforts supplémentaires ont été salués par la Communauté.

Les projections à moyen et long terme dépendent toutefois aussi des programmations AccèsLogis qui seront annoncées par le gouvernement du Québec au cours des prochaines années. Dans l'éventualité où il y aurait une augmentation importante des remboursements, la Communauté devra vraisemblablement arrêter une stratégie de financement à partir du budget de 2022, par l'entremise des quotes-parts ou du recours à un nouveau règlement d'emprunt. Une décision quant à la stratégie à mettre en place devra donc alors être prise par les instances décisionnelles de la Communauté.

Le service de la dette résultant de ces programmes devrait croître plus rapidement à partir de 2022 et pourrait nécessiter une augmentation de la quote-part des municipalités.

GÉOMATIQUE-INFORMATIQUE

En 2021, la Communauté ira en appel d'offres public pour l'hébergement de son parc informatique en impartition. Ce projet d'hébergement des serveurs à l'externe permettra de consolider la fiabilité de ses solutions informatiques ainsi que d'améliorer sa flexibilité. Également, considérant que le télétravail est désormais incontournable et devrait s'imposer durablement, il est prévu d'optimiser et d'adapter les salles de rencontres afin d'intégrer des solutions de conférences virtuelles.

Dans la prochaine année, un projet d'acquisition d'orthophotographies d'été sera lancé pour le suivi du PMAD ainsi que pour les différents besoins des municipalités de la CMM.

Également, l'équipe de géomatique poursuivra le développement d'une carte interactive qui intègrera des outils d'aide à la décision et permettra également la diffusion de données et d'analyses par l'entremise de l'Observatoire Grand Montréal.

BUREAU DE PROJET DE CARTOGRAPHIE DES COURS D'EAU LOCAUX

Au printemps 2018, le gouvernement du Québec et la Communauté ont signé une convention d'aide financière de 5,5 M$ relative à la cartographie des zones inondables des rivières identifiées au PMAD (résolution CE18-047). En parallèle, dans un souci d'harmonisation et de cohérence, la Communauté a procédé à la cartographie des autres cours d'eau d'importance de la région. Des affectations de surplus de 2 M$ ont été faites pour réaliser ces travaux (CC18-016 et CC 19-015). La cartographie des rivières Mascouche et Châteauguay s'achève. Les fonds disponibles pour la réalisation de ce second volet seront bientôt épuisés et un financement supplémentaire sera nécessaire, à compter de 2022, pour cartographier l'ensemble du réseau à risque d'inondation dans le Grand Montréal. Des pourparlers à ce sujet sont en cours avec le gouvernement du Québec.

Afin de poursuivre la cartographie des zones inondables des cours d'eau locaux avec un niveau de précision élevé, il sera nécessaire de se doter d'un logiciel d'analyse des réseaux de drainage et de procéder à l'embauche d'une ressource spécialisée dans la gestion de ces réseaux d'égout et de drainage en zones urbaines. Enfin, l'acquisition de données terrain et l'implantation de stations limnimétriques permettront de produire des modèles fiables et représentatifs de la réalité.

Pour le volet instrumentation, le bureau de projet poursuivra l'installation des stations de mesures des niveaux d'eau et de monitoring pour les rivières de l'archipel. Le volet technologique sera quant à lui complété par la mise en production du site Web dynamique et la réalisation de la version pré-opérationnelle dite BETA. Enfin, le projet de réglementation métropolitaine fera l'objet d'analyse lors des travaux de la commission de l'aménagement.

Finalement, un relevé LiDar de type horizontal sera effectué sur les cours d'eau métropolitains afin de capter à la fois l'état des rives et la bathymétrie. Cette donnée de haute précision permettra de mieux définir les types et la qualité des ouvrages aux abords des cours d'eau, de consolider et d'optimiser les modèles hydrauliques nécessaires à la connaissance du comportement des rivières.

BUREAU DE PROJET DE GESTION DES RISQUES D'INONDATION (BPGRI)

Le BPGRI est responsable de la caractérisation de la réglementation. À ce titre, il réalisera, dans le cadre de la Phase II de son mandat, des projets de caractérisation du risque auprès de nombreuses municipalités et MRC. Ces projets impliquent des analyses variées : caractérisation de l'aléa, caractérisation des vulnérabilités, analyses coûts-avantages, analyses actuarielles, etc. Ces projets peuvent par ailleurs aller jusqu'à l'analyse de mesures d'atténuation et à leur planification, dans une perspective de gestion intégrée de l'eau par bassin versant.

La CMM réalise déjà des projets de cette nature ou est en démarche de planification, par exemple pour la caractérisation du risque sur le territoire de la MRC de Deux-Montagnes ainsi que sur le territoire de la MRC de Thérèse-De Blainville.

Elle procédera également à l'analyse factorielle des valeurs immobilières du secteur Riviera de Laval-Ouest et fournira un appui à la Ville de Laval dans la réalisation d'une analyse du risque d'inondation (projet déposé au Programme de soutien à l'intégration de l'adaptation aux changements climatiques à la planification municipale [PIACC]).

Plusieurs autres secteurs de la région métropolitaine présentent un intérêt quant à une éventuelle caractérisation du risque et pourraient faire l'objet de travaux au cours des prochains mois. C'est notamment le cas de l'Île Bizard (arrondissement de L'Île-Bizard-Sainte-Geneviève), Varennes, Vaudreuil-Dorion, Ahuntsic (secteur protégé par les infrastructures d'Hydro-Québec dans l'arrondissement d'Ahuntsic-Cartierville), Pierrefonds (arrondissement de Pierrefonds-Roxboro) et la rivière Châteauguay.

La Communauté poursuivra sa collaboration avec le gouvernement du Québec en vue de la mise en place de la nouvelle réglementation provinciale d'application régionale et de son cadre transitoire. Elle pourra également accompagner les municipalités et les MRC dans le cadre de la mise en place de cette réglementation, notamment en ce qui concerne les aspects suivants :

- Réalisation et mise à jour de la cartographie des zones inondables et de la cartographie des risques d'inondation (et traitement réglementaire et administratif de la cartographie);
- Réalisation de caractérisation du risque associée à la réalisation de projets encadrés par la réglementation.

Afin de mener à bien ces travaux, le BPGRI doit conserver l'équipe de travail en place. Le financement de ces postes est intégré au budget de la Communauté.

Le BPGRI est également responsable de l'instrumentation, du site Web, des prévisions et de la géomatique. À ce niveau, il poursuivra et terminera la mise en place des 29 stations de calcul des hauteurs d'eau pour les cours d'eau métropolitains. Ces stations alimenteront en données réelles le site Web de prévision 3 jours des crues printanières que l'équipe terminera au début de l'année 2021. Le site de prévision 72 heures à l'avance sera alors disponible pour les citoyens et les municipalités locales. Aussi, le BPGRI procédera au contrôle de qualité des données Lidar topo bathymétrique recueillies à l'automne 2020. Cette nouvelle donnée Lidar permettra de réaliser un inventaire complet des ouvrages sur les berges et également d'alimenter le modèle hydraulique des rivières afin de raffiner la précision du comportement des cours d'eau dans l'archipel.

L'ensemble des travaux menés par la Communauté en matière de cartographie et de gestion des risques d'inondation contribueront à mieux cibler les interventions des équipes de sécurité publique, à optimiser la gestion des ouvrages de protection temporaires (sacs de sable, murets de sécurité, digues temporaires, etc.) et, plus largement, à mieux protéger les personnes et les biens lors d'épisodes de crues.

ÉQUIPEMENTS MÉTROPOLITAINS

La Communauté finance, depuis 2001, le Jardin botanique (y compris l'Insectarium), le Biodôme, le Planétarium et le Cosmodôme. Ces équipements à caractère métropolitain contribuent au rayonnement scientifique, culturel et économique du Grand Montréal. En 2021, la contribution de la Communauté au financement du déficit d'exploitation des équipements s'élèvera à 25,5 M$, et ce, pour une sixième année consécutive. Il s'agit de la contribution maximale prévue au *Règlement 2001-1 sur l'établissement des quotes-parts et leur paiement par les municipalités faisant partie de la Communauté métropolitaine de Montréal* tel que modifié par le règlement numéro 2015-65.

SERVICE 211 GRAND MONTRÉAL

Le déploiement du service 211 Grand Montréal s'est concrétisé en 2018. Il donne accès, en ligne ou par téléphone, à plus de 5 000 ressources de proximité comme les banques alimentaires, les services d'aide aux devoirs, les services de soutien aux aînés ainsi que les organismes de soutien psychosocial. Cette initiative a été rendue possible à la suite de la signature du protocole de financement de cinq ans avec le Centre de Référence du Grand Montréal (CRGM) pour la période 2018 à 2022.

Dès les premiers jours de la crise de la COVID-19, le service 211 Grand Montréal a reçu des appels de nombreuses personnes, souvent âgées, qui faisaient face à des situations difficiles et souvent inédites et qui souhaitaient obtenir de l'aide immédiate, notamment de l'aide alimentaire.

Le 26 mars 2020, le comité exécutif de la Communauté approuvait le versement d'une contribution financière exceptionnelle de 200 000 $ au CRGM afin d'augmenter ses ressources et mieux répondre aux besoins accrus de la population en période de pandémie (résolution CE20-035).

Ces sommes supplémentaires ont permis l'embauche et la formation de neuf nouvelles ressources ainsi que le transfert de l'ensemble des employés en télétravail.

Entre les mois de janvier et d'octobre 2020, les intervenants du CRGM ont répondu à près de 44 000 appels et le site Web du 211 Grand Montréal a reçu près de 579 000 visites. Comparé à la même période l'an dernier, cela représente une augmentation de 40 % des appels ainsi qu'une augmentation de 19 % de l'achalandage en ligne.

En début d'année 2020, la commission du développement économique, des équipements métropolitains et des finances recevait les représentants du CRGM pour un deuxième suivi financier, comme prévu au mandat permanent de la commission (résolution CE17-208 modifiée par la résolution CE19-015).

Cet exercice de reddition de comptes sera répété l'an prochain. Des efforts sont également consentis au suivi des demandes adressées par la Communauté au gouvernement du Québec quant au financement du service 211 Grand Montréal.

En 2021, le CRGM poursuivra ses activités d'information, de référencement et de mise à jour annuelle de son répertoire. En plus, des efforts particuliers en matière de communication seront consacrés afin d'accroître la notoriété du service auprès de la population et des organismes communautaires.

Le protocole de financement prévoit une contribution annuelle maximale de 650 000 $ de la part de la Communauté. Avec l'adoption du règlement numéro 2018-74, des ajustements ont été apportés aux paramètres financiers afin de tenir compte de la volonté de 18 municipalités de la couronne Sud de ne pas être desservies par le service 211 Grand Montréal. Ainsi, depuis 2019, ces municipalités se sont retirées du financement et un montant équivalent à leurs quotes-parts est retranché des versements au CRGM. Pour l'année 2021, la Communauté déduira un total de 29 740 $ des 650 000 $ prévus au protocole de financement.

PROGRAMME DE COMPENSATION AUX MUNICIPALITÉS RURALES POUR LA PROTECTION DU TERRITOIRE AGRICOLE

Les terres agricoles du Grand Montréal sont parmi les plus fertiles de la province. Leur protection participe à l'atteinte d'objectifs connexes de la Communauté comme la mise en valeur des terres agricoles, l'accroissement de la part de terres en cultures et la protection de l'environnement. Leur pérennité est également un point de départ incontournable pour accroître la sécurité alimentaire dans la région et créer des circuits courts entre les producteurs et les consommateurs.

Instauré en 2019, le programme de compensation aux municipalités rurales pour la protection du territoire agricole en sera à sa troisième année de fonctionnement. L'objectif du programme consiste à appuyer financièrement les 19 municipalités rurales dont la superficie agricole représente au moins 80 % de leur superficie terrestre totale. Ces municipalités, qui agissent à titre de gardiennes du territoire agricole métropolitain, renferment 42 % de la superficie de 220 353 hectares du territoire agricole de la Communauté.

En 2021, une somme de 5,4 M$ sera accordée aux municipalités rurales dans le cadre du programme. D'ici la fin du programme, prévue en 2022, les municipalités rurales auront reçu une enveloppe 20 M$ financée en parts égales entre le gouvernement du Québec et la Communauté. Ce montant sera versé au Fonds de développement métropolitain constitué par le Règlement numéro 2002-13 conformément à l'article 181 de la *Loi sur la Communauté métropolitaine de Montréal*.

OBSERVATOIRE GRAND MONTRÉAL

L'Observatoire Grand Montréal est la plateforme de la Communauté vouée à la diffusion de données statistiques, de produits cartographiques et d'analyses statistiques sur la région métropolitaine. Il permet, par une bonification en continu, d'appuyer la planification et la prise de décision, en plus d'alimenter les partenaires de la CMM et le grand public en informations statistiques sur le Grand Montréal.

Les outils statistiques interactifs disponibles sur l'Observatoire se divisent en deux grandes sections, soit le *Grand Montréal en statistiques* et les *Comparaisons nord-américaines*. Dans la section *Grand Montréal en statistiques*, l'internaute à accès à un ensemble de données statistiques présentées par secteur géographique, MRC ou municipalité de la CMM, alors que dans la section *Comparaisons nord-américaines*, il peut suivre le positionnement du Grand Montréal parmi les 41 autres grandes régions métropolitaines environnantes, en fonction d'un ensemble d'indicateurs. Dans ces deux outils, les données sont présentées sous forme de cartes, de tableaux et de graphiques interactifs. En 2021, la Communauté continuera de consolider et d'alimenter ces outils nécessaires à une meilleure connaissance du territoire et au suivi de la mise en œuvre de ses plans.

Depuis 2019, l'Observatoire diffuse également les *Portraits territoriaux*, soit des portraits statistiques et cartographiques propres à chacune des 82 municipalités et des 14 MRC et agglomérations de la CMM. Ces portraits prennent la forme de documents PDF qui sont également accessibles via le site Web de plusieurs municipalités et MRC de la région. Les *Portraits territoriaux* devraient être remis à jour en 2021.

La Communauté rend aussi disponible sur l'Observatoire un ensemble de produits cartographiques : des cartes PDF, des cartes interactives ainsi que des données géoréférencées téléchargeables, qui sont également mises à jour en continu.

Enfin, l'Observatoire présente différentes publications pour suivre le développement du Grand Montréal : le *Perspective Grand Montréal*, les *Cahiers Métropolitains* et, depuis 2020, les *Notes de l'Observatoire Grand Montréal*. De façon périodique, l'Observatoire publie également d'autres types de bulletins, comme c'est le cas depuis avril 2020 avec le bulletin quotidien portant sur la situation de la COVID-19 dans le Grand Montréal. Au cours de 2021, la publication de ces différents bulletins se poursuivra, ce qui permettra d'avoir un portrait et des analyses actualisées du développement du Grand Montréal.

PRÉVISIONS BUDGÉTAIRES 2021

PRÉVISIONS BUDGÉTAIRES 2021

Dépenses	Budget 2021 $ (a)	Budget 2020 $ (b)	Variation $ (a-b)
Dépenses des services			
Conseil et comité exécutif	1 802 040	1 745 100	56 940
Direction générale	1 642 670	1 605 530	37 140
Aménagement	1 532 260	1 920 320	(388 060)
Transport	671 290	391 970	279 320
Environnement	1 084 940	1 258 580	(173 640)
Développement économique	1 136 080	1 196 270	(60 190)
Politiques et interventions de développement	1 910 940	1 977 590	(66 650)
Secrétariat	664 720	750 680	(85 960)
Finances	4 334 790	5 921 840	(1 587 050)
Dépenses générales	2 612 000	2 447 700	164 300
Frais de financement	1 183 480	2 366 390	(1 182 910)
Interventions de développement			
Assainissement de l'air	3 150 000	3 150 000	0
Logement social (HLM, PSL et CHJM)	33 207 550	30 756 860	2 450 690
Logement social (AccèsLogis)	38 000 000	37 375 000	625 000
Équipements à caractère métropolitain	25 500 000	25 500 000	0
Promotion, prospection et concertation	6 804 070	6 804 070	0
Protection et mise en valeur du territoire	15 700 000	2 000 000	13 700 000
Service 211 Grand Montréal	620 260	620 260	0
Programme de compensation municipalités rurales	5 466 666	2 966 667	2 499 999
Total des dépenses de fonctionnement	**147 023 756**	**130 754 827**	**16 268 929**
Autres activités financières			
Remboursement de capital de la dette à long terme	5 169 900	4 510 200	659 700
Dépenses totales	**152 193 656**	**135 265 027**	**16 928 629**

Revenus	Budget 2021 $ (a)	Budget 2020 $ (b)	Variation $ (a-b)
Quotes-parts			
Quotes-parts des municipalités	89 647 696	88 647 707	999 989
Quotes-parts service 211 Grand Montréal	620 260	620 260	0
	90 267 956	89 267 967	999 989
Transferts conditionnels			
Ministère de l'Environnement et de la Lutte contre les changements climatiques	3 300 000	3 300 000	0
Ministère des Affaires municipales et de l'Habitation	241 050	2 488 910	(2 247 860)
	3 541 050	5 788 910	(2 247 860)
Autres revenus			
Revenus de placement	500 000	500 000	0
Affectation de surplus - bouclage	4 180 000	4 850 000	(670 000)
Affectation de surplus - cours d'eau locaux	792 100	221 290	570 810
Affectation Fonds du logement social	140 798	3 277 000	(3 136 202)
Affectation Fonds de développement métropolitain	10 350 000	2 000 000	8 350 000
	15 962 898	10 848 290	5 114 608
Financement à long terme des activités financières			
Financement à long terme des activités financières	34 571 752	28 359 860	6 211 892
Financement à long terme des activités financières Trame verte et bleue et sentier cyclable	7 850 000	1 000 000	6 850 000
	42 421 752	29 359 860	13 061 892
Revenus totaux	**152 193 656**	**135 265 027**	**16 928 629**
Surplus (déficit) de l'exercice	0	0	0

PRÉVISIONS BUDGÉTAIRES 2021 (EN %)

Dépenses par objet pour l'exercice 2021

- Logement social et communautaire (71,2 %)
- Équipements à caractère métropolitain (25,5 %)
- Promotion, prospection et concertation en développement économique (6,8 %)
- Protection et mise en valeur du territoire (15,7 %)
- Assainissement de l'atmosphère (agglomération de Montréal) (3,2 %)
- Service 211 Grand Montréal (0,6 %)
- Programme de compensation des municipalités rurales (5,4 %)
- Frais de financement (court et long termes) et remboursement de capital (6,4 %)

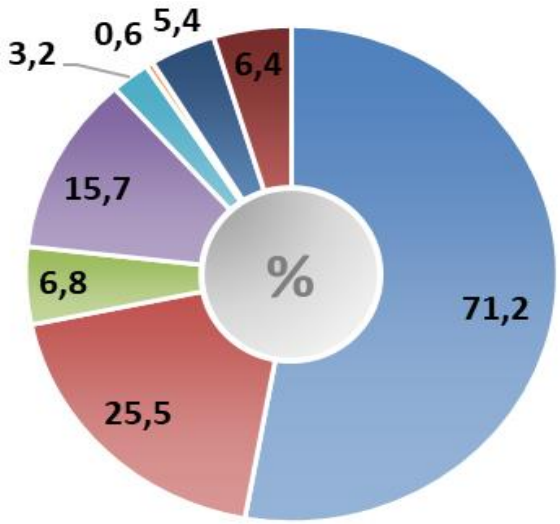

Quotes-parts provisoires pour l'exercice 2021

- Agglomération de Montréal (54,5 %)
- Ville de Laval (10,3 %)
- Agglomération de Longueuil (10,4 %)
- Couronne Nord (12,8 %)
- Couronne Sud (12 %)

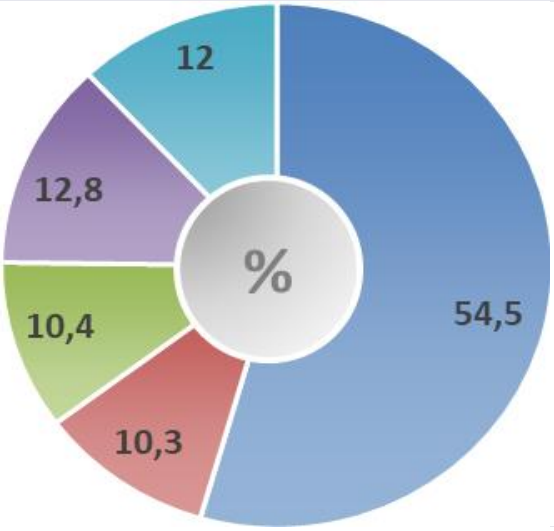

Sources de financement pour l'exercice 2021

- Quotes-parts totales des municipalités (59,3 %)
- Transferts conditionnels (air et inondations) (2,3 %)
- Autres revenus (placement, surplus, FDM et FLS) (10,5 %)
- Financement à long terme (27,9 %)

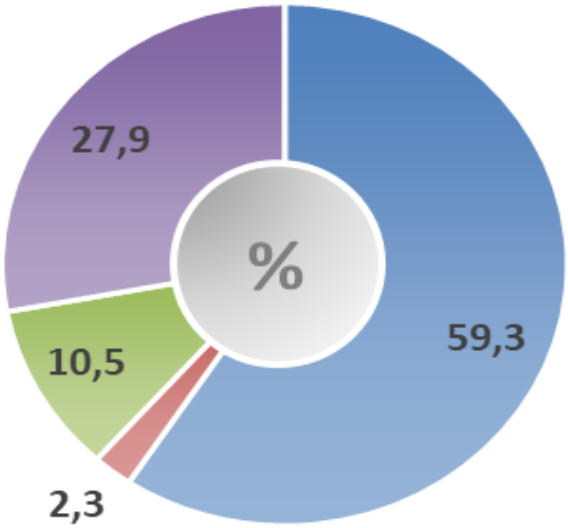

RÉPARTITION DES QUOTES-PARTS PROVISOIRES 2021

RÉPARTITION DES QUOTES-PARTS PROVISOIRES 2021

LES QUOTES-PARTS DES MUNICIPALITÉS

Selon le Règlement numéro 2001-01 sur l'établissement des quotes-parts et leur paiement par les municipalités faisant partie de la Communauté métropolitaine de Montréal et en vertu de l'article 177 de la *Loi sur la Communauté métropolitaine de Montréal*, les dépenses, à l'exception de celles relatives à un service faisant l'objet d'un tarif particulier ou de celles autrement régies, sont réparties entre les municipalités en proportion de leur potentiel fiscal respectif.

Puisque tous les renseignements permettant d'établir les quotes-parts définitives ne sont pas disponibles lors de l'adoption du budget, des quotes-parts provisoires sont calculées à partir des données les plus récentes (2020). Les quotes-parts définitives sont calculées en fonction du potentiel fiscal, de la richesse foncière uniformisée et de la population de 2021, lorsque le ministère des Affaires municipales et l'Habitation (MAMH) les établit et les transmet à la Communauté. Un écart entre les quotes-parts provisoires et définitives est donc inévitable. Pour l'exercice budgétaire 2021, la quote-part de la Communauté compte sept répartitions :

Répartition 1

Répartition des dépenses générales de la Communauté calculée en fonction du potentiel fiscal respectif de chacune des municipalités, comme prévu dans l'article 177 de la *Loi sur la Communauté métropolitaine de Montréal*.

Répartition 2
(Équipements à caractère métropolitain)

Première répartition relative aux équipements métropolitains identifiés à l'annexe V de la *Loi sur la Communauté métropolitaine de Montréal*.

Cette quote-part de 13,3 M$ est calculée en fonction du potentiel fiscal respectif de chacune des municipalités.

Répartition 3 *(Équipements Montréal)* et Répartition 4 *(Équipement de Laval)*

Deuxième répartition relative aux équipements métropolitains identifiés à l'annexe V de la *Loi sur la Communauté métropolitaine de Montréal*.

Cette quote-part, plafonnée à 12,2 M$, est répartie en fonction du potentiel fiscal respectif des municipalités, soustraction faite du potentiel fiscal de la municipalité hôte de l'équipement, selon les territoires municipaux de 2001.

Selon la *Loi modifiant diverses dispositions législatives concernant Montréal* (L.Q. 2008, c. 19), toute contribution d'une municipalité liée de l'agglomération de Montréal au financement du déficit d'un équipement situé sur le territoire de la Ville de Montréal et identifié à l'annexe V de la *Loi sur la Communauté métropolitaine de Montréal* (L.R.Q., c. C-37.01) est faite par la Ville de Montréal; cette contribution constitue une dépense d'agglomération devant être financée par des revenus d'agglomération.

Répartition 5
(Fonds de développement métropolitain)

Répartition selon le Règlement sur le programme de partage de la croissance de l'assiette foncière de la Communauté (2004-24). Elle se divise en deux sections :

- 50 % des contributions sont établies en fonction de la richesse foncière uniformisée (RFU);
- 50 % des contributions sont établies en fonction de la croissance de la RFU.

Répartition 6

Répartition relative aux cotisations corporatives calculées sur la base de la population des municipalités de la Communauté.

Répartition 7
(Service « 211 Grand Montréal »)

Cette dernière répartition est calculée sur la base du potentiel fiscal des municipalités participantes.

SOMMAIRE PAR SECTEURS

Secteurs de la CMM	Richesse foncière uniformisée (RFU) 2020		Potentiel fiscal 2020		Potentiel fiscal 2020 Service 211 Grand Montréal		Population décret 1421 (2020)	
	%	$	%	$	%	$	%	$
Agglomération de Montréal	56,53	355 647 415 369	57,14	388 509 360 343	59,81	388 509 360 343	50,56	2 050 053
Ville de Laval	9,75	61 338 891 887	9,70	65 946 813 430	10,15	65 946 813 430	10,85	439 754
Agglomération de Longueuil	9,89	62 219 655 377	9,82	66 796 059 182	10,28	66 796 059 182	10,62	430 724
Couronne Nord	12,26	77 145 550 243	12,06	81 999 969 292	12,62	81 999 969 292	15,00	608 157
Couronne Sud	11,56	72 729 707 155	11,28	76 712 216 968	7,13	46 291 144 421	12,97	525 682
Total CMM	**100**	**629 081 220 031**	**100**	**679 964 419 215**	**100**	**649 543 346 668**	**100**	**4 054 370**

Secteurs de la CMM	Quotes-parts provisoires 2021		Quotes-parts définitives 2020		Écart (1,1 % du programme compensation municipalités rurales)	Quotes-parts provisoires 2021 Service 211	
	%	$	%	$	$	%	$
Agglomération de Montréal	54,48	48 837 432	53,42	48 186 362	651 070,00	59,81	370 993
Ville de Laval	10,26	9 197 555	10,44	9 143 812	53 743,00	10,15	62 974
Agglomération de Longueuil	10,44	9 360 342	10,83	9 272 991	87 351,00	10,28	63 785
Couronne Nord	12,82	11 496 657	13,25	11 389 226	107 431,00	12,62	78 302
Couronne Sud	12,00	10 755 710	12,06	10 655 316	100 394,00	7,13	44 205
Total CMM	**100**	**89 647 696**	**100**	**88 647 707**	**999 989,00**	**100**	**620 260**

Secteurs de la CMM	Répartition 1		Répartition 2		Répartition 3 (Équipements Montréal)		Répartition 4 (Équipement Laval)		Répartition 5a (RFU)		Répartition 5b (Croissance RFU)		Cotisations corporatives	
	%	$	%	$	%	$	%	$	%	$	%	$	%	$
Agglomération de Montréal	57,14	36 330 084	57,14	7 599 183	36,74	4 324 402	63,27	271 475	56,53	84 798	62,93	94 395	50,56	133 095
Ville de Laval	9,70	6 166 784	9,70	1 289 910	14,31	1 684 911	0,00	0	9,75	14 626	8,52	12 774	10,85	28 550
Agglomération de Longueuil	9,82	6 246 198	9,82	1 306 521	14,50	1 706 610	10,88	46 674	9,89	14 835	7,69	11 541	10,62	27 963
Couronne Nord	12,06	7 667 939	12,06	1 603 905	17,80	2 095 063	13,35	57 298	12,26	18 398	9,71	14 572	15,00	39 482
Couronne Sud	11,28	7 173 471	11,28	1 500 481	16,65	1 959 964	12,49	53 603	11,56	17 343	11,14	16 718	12,97	34 130
Total CMM	**100**	**63 584 476**	**100**	**13 300 000**	**100**	**11 770 950**	**100**	**429 050**	**100**	**150 000**	**100**	**150 000**	**100**	**263 220**

DONNÉES DES MUNICIPALITÉS DE LA CMM

Municipalités	Richesse foncière uniformisée (RFU) 2020		Potentiel fiscal 2020		Potentiel fiscal 2020 Service 211 Grand Montréal		Population décret 1421 (2020)	
	%	$	%	$	%	$	%	$
Agglomération de Montréal	**56,53**	**355 647 415 369**	**57,14**	**388 509 360 343**	**59,81**	**388 509 360 343**	**50,56**	**2 050 053**
Baie-d'Urfé	0,26	1 606 168 959	0,27	1 807 268 511	0,28	1 807 268 511	0,10	3 922
Beaconsfield	0,78	4 899 699 806	0,73	4 931 288 918	0,76	4 931 288 918	0,49	19 977
Côte-Saint-Luc	0,87	5 473 622 052	0,82	5 582 748 957	0,86	5 582 748 957	0,86	34 761
Dollard-Des-Ormeaux	1,22	7 663 478 986	1,17	7 931 997 330	1,22	7 931 997 330	1,24	50 453
Dorval	1,03	6 482 607 507	1,18	8 052 314 301	1,24	8 052 314 301	0,49	20 040
Hampstead	0,38	2 406 215 715	0,35	2 406 262 113	0,37	2 406 262 113	0,18	7 350
Kirkland	0,76	4 808 895 773	0,76	5 133 551 837	0,79	5 133 551 837	0,50	20 298
L'Île-Dorval	0,00	16 909 000	0,00	16 909 000	0,00	16 909 000	0,00	5
Montréal	46,26	291 000 714 392	46,87	318 680 970 792	49,06	318 680 970 792	44,43	1 801 546
Montréal-Est	0,20	1 287 034 602	0,25	1 684 424 381	0,26	1 684 424 381	0,10	4 012
Montréal-Ouest	0,19	1 172 691 586	0,18	1 193 697 495	0,18	1 193 697 495	0,13	5 287
Mont-Royal	1,34	8 460 798 609	1,34	9 107 366 237	1,40	9 107 366 237	0,54	22 027
Pointe-Claire	1,26	7 906 013 632	1,32	8 980 187 925	1,38	8 980 187 925	0,82	33 382
Sainte-Anne-de-Bellevue	0,18	1 160 752 812	0,18	1 241 067 725	0,19	1 241 067 725	0,12	5 038
Senneville	0,08	474 240 096	0,08	515 497 728	0,08	515 497 728	0,02	981
Westmount	1,72	10 827 571 842	1,65	11 243 807 093	1,73	11 243 807 093	0,52	20 974
Ville de Laval	**9,75**	**61 338 891 887**	**9,70**	**65 946 813 430**	**10,15**	**65 946 813 430**	**10,85**	**439 754**
Agglomération de Longueuil	**9,89**	**62 219 655 377**	**9,82**	**66 796 059 182**	**10,28**	**66 796 059 182**	**10,62**	**430 724**
Boucherville	1,42	8 903 286 946	1,45	9 876 404 810	1,52	9 876 404 810	1,05	42 714
Brossard	2,25	14 126 314 520	2,25	15 274 178 093	2,35	15 274 178 093	2,20	89 092
Longueuil	4,71	29 647 729 550	4,64	31 565 871 552	4,86	31 565 871 552	6,15	249 338
Saint-Bruno-de-Montarville	0,82	5 133 585 921	0,82	5 563 136 892	0,86	5 563 136 892	0,66	26 855
Saint-Lambert	0,70	4 408 738 440	0,66	4 516 467 835	0,70	4 516 467 835	0,56	22 725
Couronne Nord	**12,26**	**77 145 550 243**	**12,06**	**81 999 969 292**	**12,62**	**81 999 969 292**	**15,00**	**608 157**
Blainville	1,34	8 409 765 211	1,30	8 863 157 318	1,36	8 863 157 318	1,50	60 838
Boisbriand	0,62	3 923 574 782	0,64	4 375 461 088	0,67	4 375 461 088	0,66	26 899
Bois-des-Filion	0,18	1 106 231 521	0,17	1 164 963 280	0,18	1 164 963 280	0,25	9 970
Charlemagne	0,10	640 379 677	0,10	680 035 759	0,10	680 035 759	0,15	6 166
Deux-Montagnes	0,28	1 778 622 198	0,27	1 805 327 721	0,28	1 805 327 721	0,44	17 998
L'Assomption	0,41	2 557 844 558	0,39	2 667 279 886	0,41	2 667 279 886	0,58	23 380
Lorraine	0,23	1 458 180 182	0,22	1 466 238 958	0,23	1 466 238 958	0,23	9 519
Mascouche	0,93	5 841 032 255	0,90	6 121 297 435	0,94	6 121 297 435	1,22	49 466
Mirabel	1,37	8 605 003 204	1,38	9 355 706 574	1,44	9 355 706 574	1,42	57 596
Oka	0,11	676 994 880	0,10	701 232 873	0,11	701 232 873	0,14	5 852
Pointe-Calumet	0,09	560 798 388	0,08	570 449 815	0,09	570 449 815	0,16	6 477
Repentigny	1,61	10 096 990 192	1,56	10 608 526 144	1,63	10 608 526 144	2,12	85 751
Rosemère	0,45	2 826 808 826	0,46	3 104 179 770	0,48	3 104 179 770	0,34	13 963
Sainte-Anne-des-Plaines	0,24	1 483 966 218	0,23	1 584 627 829	0,24	1 584 627 829	0,37	14 974
Sainte-Marthe-sur-le-Lac	0,34	2 109 558 852	0,32	2 154 726 613	0,33	2 154 726 613	0,48	19 467
Sainte-Thérèse	0,51	3 223 849 895	0,50	3 398 465 464	0,52	3 398 465 464	0,65	26 460
Saint-Eustache	0,91	5 701 679 479	0,91	6 194 386 891	0,95	6 194 386 891	1,12	45 230
Saint-Joseph-du-Lac	0,15	921 072 813	0,14	950 071 095	0,15	950 071 095	0,17	7 078
Saint-Sulpice	0,07	414 451 451	0,06	424 958 758	0,07	424 958 758	0,08	3 409
Terrebonne	2,35	14 808 745 661	2,33	15 808 876 021	2,43	15 808 876 021	2,90	117 664

DONNÉES DES MUNICIPALITÉS DE LA CMM (SUITE)

Municipalités	Richesse foncière uniformisée (RFU) 2020		Potentiel fiscal 2020		Potentiel fiscal 2020 Service 211 Grand Montréal		Population décret 1421 (2020)	
	%	$	%	$	%	$	%	$
Couronne Sud	**11,56**	**72 729 707 155**	**11,28**	**76 712 216 968**	**7,13**	**46 291 144 421**	**12,97**	**525 682**
Beauharnois	0,24	1 523 841 407	0,24	1 610 812 096	0,00	0	0,33	13 374
Beloeil	0,52	3 253 818 234	0,51	3 473 784 769	0,00	0	0,59	24 066
Calixa-Lavallée	0,02	142 965 100	0,02	144 360 161	0,00	0	0,01	528
Candiac	0,63	3 937 424 328	0,61	4 146 873 664	0,64	4 146 873 664	0,55	22 306
Carignan	0,30	1 910 624 335	0,29	1 939 433 085	0,00	0	0,27	10 959
Chambly	0,64	4 030 341 743	0,62	4 248 607 214	0,00	0	0,77	31 397
Châteauguay	0,85	5 351 605 220	0,83	5 675 025 150	0,87	5 675 025 150	1,23	49 953
Contrecoeur	0,19	1 217 719 335	0,20	1 349 525 822	0,00	0	0,22	8 989
Delson	0,18	1 107 332 722	0,18	1 236 910 890	0,19	1 236 910 890	0,20	8 141
Hudson	0,21	1 303 809 204	0,20	1 328 318 410	0,20	1 328 318 410	0,13	5 292
L'Île-Cadieux	0,01	84 104 215	0,01	84 104 215	0,01	84 104 215	0,00	129
L'Île-Perrot	0,21	1 305 814 619	0,20	1 367 233 028	0,21	1 367 233 028	0,28	11 281
La Prairie	0,61	3 852 337 102	0,59	4 031 930 656	0,62	4 031 930 656	0,65	26 192
Léry	0,07	442 547 425	0,07	449 873 715	0,07	449 873 715	0,06	2 363
Les Cèdres	0,17	1 047 958 386	0,16	1 088 802 685	0,17	1 088 802 685	0,17	7 076
McMasterville	0,11	673 798 998	0,10	700 111 305	0,00	0	0,15	5 909
Mercier	0,26	1 621 042 120	0,25	1 675 196 378	0,00	0	0,35	14 337
Mont-Saint-Hilaire	0,51	3 181 706 119	0,49	3 307 809 593	0,00	0	0,47	19 022
Notre-Dame-de-l'Île-Perrot	0,27	1 689 434 260	0,25	1 716 293 909	0,26	1 716 293 909	0,28	11 214
Otterburn Park	0,16	987 759 075	0,15	994 886 310	0,00	0	0,20	8 280
Pincourt	0,29	1 839 309 902	0,28	1 897 226 862	0,29	1 897 226 862	0,37	14 968
Pointe-des-Cascades	0,03	194 701 770	0,03	196 793 384	0,03	196 793 384	0,04	1 738
Richelieu	0,12	743 850 090	0,11	781 583 455	0,00	0	0,14	5 479
Saint-Amable	0,21	1 337 454 995	0,20	1 370 910 070	0,00	0	0,32	12 946
Saint-Basile-le-Grand	0,34	2 133 556 948	0,32	2 206 416 364	0,00	0	0,43	17 323
Saint-Constant	0,54	3 416 935 968	0,52	3 547 031 049	0,55	3 547 031 049	0,72	29 273
Sainte-Catherine	0,31	1 968 459 000	0,31	2 082 526 834	0,32	2 082 526 834	0,43	17 463
Sainte-Julie	0,66	4 158 130 348	0,64	4 375 911 933	0,67	4 375 911 933	0,74	30 200
Saint-Isidore	0,07	460 430 867	0,07	474 375 572	0,07	474 375 572	0,07	2 710
Saint-Jean-Baptiste	0,07	412 749 417	0,06	433 682 863	0,00	0	0,08	3 203
Saint-Lazare	0,51	3 198 685 017	0,48	3 248 926 378	0,50	3 248 926 378	0,52	21 250
Saint-Mathias-sur-Richelieu	0,10	642 325 844	0,10	657 902 393	0,00	0	0,11	4 539
Saint-Mathieu	0,05	327 552 838	0,05	339 163 435	0,05	339 163 435	0,06	2 322
Saint-Mathieu-de-Beloeil	0,10	651 030 800	0,11	724 989 337	0,00	0	0,07	2 646
Saint-Philippe	0,16	997 877 732	0,15	1 015 499 583	0,16	1 015 499 583	0,18	7 127
Terrasse-Vaudreuil	0,03	212 556 048	0,03	215 120 533	0,03	215 120 533	0,05	1 965
Varennes	0,57	3 581 378 872	0,58	3 967 756 773	0,00	0	0,53	21 498
Vaudreuil-Dorion	1,07	6 702 850 473	1,10	7 493 515 013	1,15	7 493 515 013	1,01	41 019
Vaudreuil-sur-le-Lac	0,04	273 381 450	0,04	279 687 523	0,04	279 687 523	0,03	1 369
Verchères	0,13	810 504 829	0,12	833 304 559	0,00	0	0,14	5 836
CMM	**100**	**629 081 220 031**	**100**	**679 964 419 215**	**100**	**649 543 346 668**	**100**	**4 054 370**

QUOTES-PARTS PROVISOIRES

Municipalités	Quotes-parts provisoires 2021		Quotes-parts définitives 2020		Écart (1,1 % du programme compensation municipalités rurales)	Quotes-parts Service 211 Grand Montréal	
	%	$	%	$	$	%	$
Agglomération de Montréal	**54,48**	**48 837 432**	**53,42**	**48 186 362**	**651 070,00**	**59,81**	**370 993**
Baie-d'Urfé	0,28	252 993	0,26	250 649	2 344,00	0,28	1 726
Beaconsfield	0,77	691 360	0,70	684 941	6 419,00	0,76	4 709
Côte-Saint-Luc	0,87	782 636	0,88	775 338	7 298,00	0,86	5 331
Dollard-Des-Ormeaux	1,24	1 112 179	1,22	1 101 806	10 373,00	1,22	7 574
Dorval	1,26	1 126 282	1,26	1 115 831	10 451,00	1,24	7 689
Hampstead	0,38	337 184	0,34	334 058	3 126,00	0,37	2 298
Kirkland	0,80	719 282	0,76	712 601	6 681,00	0,79	4 902
L'Île-Dorval	0,00	2 366	0,00	2 344	22,00	0,00	16
Montréal	43,57	39 058 035	42,88	38 497 776	560 259,00	49,06	304 314
Montréal-Est	0,26	235 486	0,28	233 301	2 185,00	0,26	1 608
Montréal-Ouest	0,19	167 238	0,18	165 684	1 554,00	0,18	1 140
Mont-Royal	1,42	1 275 278	1,32	1 263 461	11 817,00	1,40	8 697
Pointe-Claire	1,40	1 257 474	1,37	1 245 791	11 683,00	1,38	8 575
Sainte-Anne-de-Bellevue	0,19	173 746	0,20	172 130	1 616,00	0,19	1 185
Senneville	0,08	72 092	0,08	71 424	668,00	0,08	492
Westmount	1,76	1 573 801	1,68	1 559 227	14 574,00	1,73	10 737
Ville de Laval	**10,26**	**9 197 555**	**10,44**	**9 143 812**	**53 743,00**	**10,15**	**62 974**
Agglomération de Longueuil	**10,44**	**9 360 342**	**10,83**	**9 272 991**	**87 351,00**	**10,28**	**63 785**
Boucherville	1,54	1 382 546	1,60	1 369 683	12 863,00	1,52	9 431
Brossard	2,39	2 139 947	2,46	2 119 997	19 950,00	2,35	14 586
Longueuil	4,94	4 426 640	5,10	4 385 245	41 395,00	4,86	30 143
Saint-Bruno-de-Montarville	0,87	778 663	0,94	771 411	7 252,00	0,86	5 312
Saint-Lambert	0,71	632 546	0,74	626 655	5 891,00	0,70	4 313
Couronne Nord	**12,82**	**11 496 657**	**13,25**	**11 389 226**	**107 431,00**	**12,62**	**78 302**
Blainville	1,39	1 242 270	1,44	1 230 670	11 600,00	1,36	8 464
Boisbriand	0,68	613 133	0,70	607 416	5 717,00	0,67	4 178
Bois-des-Filion	0,18	163 326	0,20	161 797	1 529,00	0,18	1 112
Charlemagne	0,11	95 417	0,11	94 524	893,00	0,10	649
Deux-Montagnes	0,28	253 398	0,30	251 022	2 376,00	0,28	1 724
L'Assomption	0,42	374 238	0,43	370 734	3 504,00	0,41	2 547
Lorraine	0,23	205 510	0,24	203 592	1 918,00	0,23	1 400
Mascouche	0,96	858 517	0,99	850 487	8 030,00	0,94	5 845
Mirabel	1,46	1 312 023	1,38	1 299 796	12 227,00	1,44	8 934
Oka	0,11	98 303	0,12	97 383	920,00	0,11	670
Pointe-Calumet	0,09	80 097	0,10	79 342	755,00	0,09	545
Repentigny	1,66	1 487 150	1,79	1 473 233	13 917,00	1,63	10 130
Rosemère	0,48	434 282	0,54	430 238	4 044,00	0,48	2 964
Sainte-Anne-des-Plaines	0,25	222 319	0,26	220 235	2 084,00	0,24	1 513
Sainte-Marthe-sur-le-Lac	0,34	302 444	0,34	299 612	2 832,00	0,33	2 058
Sainte-Thérèse	0,53	476 421	0,57	471 964	4 457,00	0,52	3 245
Saint-Eustache	0,97	868 288	1,01	860 175	8 113,00	0,95	5 915
Saint-Joseph-du-Lac	0,15	133 210	0,15	131 965	1 245,00	0,15	907
Saint-Sulpice	0,07	59 603	0,07	59 045	558,00	0,07	406
Terrebonne	2,47	2 216 708	2,52	2 195 996	20 712,00	2,43	15 096

QUOTES-PARTS PROVISOIRES (SUITE)

Municipalités	Quotes-parts provisoires 2021		Quotes-parts définitives 2020		Écart (1,1 % du programme compensation municipalités rurales)	Quotes-parts Service 211 Grand Montréal	
	%	$	%	$	$	%	$
Couronne Sud	12,00	10 755 710	12,06	10 655 316	100 394,00	7,13	44 205
Beauharnois	0,25	226 026	0,25	223 913,0	2 113,00	0,00	0
Beloeil	0,54	487 087	0,54	482 541	4 546,00	0,00	0
Calixa-Lavallée	0,02	20 222	0,02	20 035	187,00	0,00	0
Candiac	0,65	581 083	0,65	575 671	5 412,00	0,64	3 960
Carignan	0,30	271 930	0,29	269 398	2 532,00	0,00	0
Chambly	0,66	595 943	0,66	590 377	5 566,00	0,00	0
Châteauguay	0,89	796 089	0,93	788 636	7 453,00	0,87	5 419
Contrecoeur	0,21	189 122	0,22	187 356	1 766,00	0,00	0
Delson	0,19	173 397	0,19	171 779	1 618,00	0,19	1 181
Hudson	0,21	186 001	0,21	184 271	1 730,00	0,20	1 268
L'Île-Cadieux	0,01	11 775	0,01	11 665	110,00	0,01	80
L'Île-Perrot	0,21	191 791	0,22	189 998	1 793,00	0,21	1 306
La Prairie	0,63	565 642	0,59	560 370	5 272,00	0,62	3 850
Léry	0,07	63 042	0,07	62 455	587,00	0,07	430
Les Cèdres	0,17	152 764	0,16	151 341	1 423,00	0,17	1 040
McMasterville	0,11	98 209	0,11	97 290	919,00	0,00	0
Mercier	0,26	235 107	0,26	232 908	2 199,00	0,00	0
Mont-Saint-Hilaire	0,52	463 264	0,55	458 945	4 319,00	0,00	0
Notre-Dame-de-l'Île-Perrot	0,27	240 720	0,26	238 476	2 244,00	0,26	1 639
Otterburn Park	0,16	139 484	0,17	138 178	1 306,00	0,00	0
Pincourt	0,30	266 095	0,30	263 608	2 487,00	0,29	1 812
Pointe-des-Cascades	0,03	27 635	0,03	27 375	260,00	0,03	188
Richelieu	0,12	109 545	0,13	108 522	1 023,00	0,00	0
Saint-Amable	0,21	192 466	0,22	190 663	1 803,00	0,00	0
Saint-Basile-le-Grand	0,35	309 324	0,37	306 430	2 894,00	0,00	0
Saint-Constant	0,56	497 697	0,56	493 043	4 654,00	0,55	3 387
Sainte-Catherine	0,33	292 087	0,34	289 354	2 733,00	0,32	1 989
Sainte-Julie	0,68	613 324	0,71	607 596	5 728,00	0,67	4 179
Saint-Isidore	0,07	66 598	0,06	65 978	620,00	0,07	453
Saint-Jean-Baptiste	0,07	60 761	0,07	60 194	567,00	0,00	0
Saint-Lazare	0,51	455 596	0,50	451 345	4 251,00	0,50	3 102
Saint-Mathias-sur-Richelieu	0,10	92 235	0,11	91 374	861,00	0,00	0
Saint-Mathieu	0,05	47 597	0,05	47 153	444,00	0,05	324
Saint-Mathieu-de-Beloeil	0,11	101 445	0,12	100 501	944,00	0,00	0
Saint-Philippe	0,16	142 496	0,15	141 166	1 330,00	0,16	970
Terrasse-Vaudreuil	0,03	30 168	0,04	29 886	282,00	0,03	205
Varennes	0,62	555 817	0,62	550 638	5 179,00	0,00	0
Vaudreuil-Dorion	1,17	1 050 146	1,14	1 040 364	9 782,00	1,15	7 156
Vaudreuil-sur-le-Lac	0,04	39 186	0,04	38 821	365,00	0,04	267
Verchères	0,13	116 794	0,14	115 702	1 092,00	0,00	0
CMM	**100**	**89 647 696**	**100**	**88 647 707**	**999 989,00**	**100**	**620 260**

1. Selon la Loi modifiant diverses dispositions législatives concernant Montréal (L.Q. 2008, c. 19) toute contribution d'une municipalité liée de l'agglomération de Montréal au financement du déficit d'un équipement situé sur le territoire de la Ville de Montréal et mentionné à l'annexe V de *la Loi sur la Communauté métropolitaine de Montréal* (L.R.Q., c. C-37.01) est faite par la Ville de Montréal; cette contribution constitue une dépense d'agglomération devant être financée par des revenus d'agglomération. Cette modification n'a toutefois aucun impact sur la répartition de la quote-part des municipalités de la Communauté.

RÉPARTITION DES QUOTES-PARTS PROVISOIRES (SUITE)

Municipalités	Répartition 1		Répartition 2		Répartition 3 (Équipements Montréal)		Répartition 4 (Équipement Laval)		Répartition 5a (RFU)		Répartition 5b (Croissance RFU)		Cotisations corporatives	
	%	$	%	$	%	$	%	$	%	$	%	$	%	$
Agglomération de Montréal	**57,14**	**36 330 084**	**57,14**	**7 599 183**	**36,74**	**4 324 402**	**63,27**	**271 475**	**56,53**	**84 798**	**62,93**	**94 395**	**50,56**	**133 095**
Baie-d'Urfé	0,27	169 000	0,27	35 350	0,39	46 175	0,29	1 263	0,26	383	0,38	567	0,10	255
Beaconsfield	0,73	461 132	0,73	96 455	1,07	125 992	0,80	3 446	0,78	1 168	1,25	1 870	0,49	1 297
Côte-Saint-Luc	0,82	522 051	0,82	109 198	1,21	142 637	0,91	3 901	0,87	1 305	0,86	1 287	0,86	2 257
Dollard-Des-Ormeaux	1,17	741 733	1,17	155 149	1,72	202 659	1,29	5 543	1,22	1 827	1,33	1 992	1,24	3 276
Dorval	1,18	752 984	1,18	157 502	1,75	205 733	1,31	5 627	1,03	1 546	1,06	1 589	0,49	1 301
Hampstead	0,35	225 013	0,35	47 066	0,52	61 479	0,39	1 681	0,38	574	0,60	894	0,18	477
Kirkland	0,76	480 046	0,76	100 411	1,11	131 160	0,84	3 587	0,76	1 147	1,08	1 613	0,50	1 318
L'Île-Dorval	0,00	1 581	0,00	331	0,00	432	0,00	12	0,00	4	0,00	6	0,00	0
Montréal	46,87	29 800 329	46,87	6 233 350	21,58	2 540 318	51,90	222 681	46,26	69 383	50,01	75 013	44,43	116 961
Montréal-Est	0,25	157 513	0,25	32 947	0,37	43 036	0,27	1 177	0,20	307	0,16	246	0,10	260
Montréal-Ouest	0,18	111 624	0,18	23 349	0,26	30 498	0,19	834	0,19	280	0,21	310	0,13	343
Mont-Royal	1,34	851 643	1,34	178 139	1,98	232 689	1,48	6 364	1,34	2 017	2,00	2 996	0,54	1 430
Pointe-Claire	1,32	839 751	1,32	175 651	1,95	229 440	1,46	6 275	1,26	1 885	1,54	2 305	0,82	2 167
Sainte-Anne-de-Bellevue	0,18	116 054	0,18	24 275	0,27	31 709	0,20	867	0,18	277	0,16	237	0,12	327
Senneville	0,08	48 205	0,08	10 083	0,11	13 171	0,08	360	0,08	113	0,06	96	0,02	64
Westmount	1,65	1 051 425	1,65	219 927	2,44	287 274	1,83	7 857	1,72	2 582	2,25	3 374	0,52	1 362
Ville de Laval	**9,70**	**6 166 784**	**9,70**	**1 289 910**	**14,31**	**1 684 911**	**0,00**	**0**	**9,75**	**14 626**	**8,52**	**12 774**	**10,85**	**28 550**
Agglomération de Longueuil	**9,82**	**6 246 198**	**9,82**	**1 306 521**	**14,50**	**1 706 610**	**10,88**	**46 674**	**9,89**	**14 835**	**7,69**	**11 541**	**10,62**	**27 963**
Boucherville	1,45	923 557	1,45	193 181	2,14	252 338	1,61	6 901	1,42	2 123	1,12	1 673	1,05	2 773
Brossard	2,25	1 428 311	2,25	298 761	3,32	390 248	2,49	10 673	2,25	3 368	1,87	2 802	2,20	5 784
Longueuil	4,64	2 951 771	4,64	617 424	6,85	806 494	5,14	22 057	4,71	7 069	3,76	5 637	6,15	16 188
Saint-Bruno-de-Montarville	0,82	520 217	0,82	108 814	1,21	142 136	0,91	3 887	0,82	1 224	0,43	642	0,66	1 743
Saint-Lambert	0,66	422 342	0,66	88 341	0,98	115 394	0,74	3 156	0,70	1 051	0,52	787	0,56	1 475
Couronne Nord	**12,06**	**7 667 939**	**12,06**	**1 603 905**	**17,80**	**2 095 063**	**13,35**	**57 298**	**12,26**	**18 398**	**9,71**	**14 572**	**15,00**	**39 482**
Blainville	1,30	828 807	1,30	173 362	1,92	226 450	1,44	6 193	1,34	2 005	1,00	1 503	1,50	3 950
Boisbriand	0,64	409 156	0,64	85 583	0,95	111 791	0,71	3 057	0,62	936	0,58	864	0,66	1 746
Bois-des-Filion	0,17	108 937	0,17	22 787	0,25	29 764	0,19	814	0,18	264	0,08	113	0,25	647
Charlemagne	0,10	63 591	0,10	13 301	0,15	17 375	0,11	475	0,10	153	0,08	122	0,15	400
Deux-Montagnes	0,27	168 819	0,27	35 312	0,39	46 125	0,29	1 261	0,28	424	0,19	289	0,44	1 168
L'Assomption	0,39	249 421	0,39	52 172	0,58	68 148	0,43	1 864	0,41	610	0,34	505	0,58	1 518
Lorraine	0,22	137 110	0,22	28 679	0,32	37 462	0,24	1 025	0,23	348	0,18	268	0,23	618
Mascouche	0,90	572 412	0,90	119 732	1,33	156 396	1,00	4 277	0,93	1 393	0,73	1 096	1,22	3 211
Mirabel	1,38	874 866	1,38	182 996	2,03	239 034	1,52	6 537	1,37	2 052	1,87	2 799	1,42	3 739
Oka	0,10	65 573	0,10	13 716	0,15	17 916	0,11	490	0,11	161	0,04	67	0,14	380
Pointe-Calumet	0,08	53 344	0,08	11 158	0,12	14 575	0,09	399	0,09	134	0,04	66	0,16	421
Repentigny	1,56	992 019	1,56	207 501	2,30	271 043	1,73	7 413	1,61	2 408	0,80	1 199	2,12	5 567
Rosemère	0,46	290 276	0,46	60 717	0,67	79 310	0,51	2 169	0,45	674	0,15	229	0,34	907
Sainte-Anne-des-Plaines	0,23	148 181	0,23	30 995	0,34	40 487	0,26	1 107	0,24	354	0,15	223	0,37	972
Sainte-Marthe-sur-le-Lac	0,32	201 492	0,32	42 146	0,47	55 052	0,35	1 506	0,34	503	0,32	481	0,48	1 264
Sainte-Thérèse	0,50	317 796	0,50	66 473	0,74	86 829	0,55	2 375	0,51	769	0,31	461	0,65	1 718
Saint-Eustache	0,91	579 246	0,91	121 161	1,34	158 264	1,01	4 328	0,91	1 360	0,66	993	1,12	2 936
Saint-Joseph-du-Lac	0,14	88 843	0,14	18 583	0,21	24 274	0,15	664	0,15	220	0,11	166	0,17	460
Saint-Sulpice	0,06	39 739	0,06	8 312	0,09	10 858	0,07	297	0,07	99	0,05	77	0,08	221
Terrebonne	2,33	1 478 311	2,33	309 219	3,43	403 910	2,57	11 047	2,35	3 531	2,03	3 051	2,90	7 639

RÉPARTITION DES QUOTES-PARTS PROVISOIRES (SUITE)

Municipalités	Répartition 1		Répartition 2		Répartition 3 (Équipements Montréal)		Répartition 4 (Équipement Laval)		Répartition 5a (RFU)		Répartition 5b (Croissance RFU)		Cotisations corporatives	
	%	$	%	$	%	$	%	$	%	$	%	$	%	$
Couronne Sud	**11,28**	**7 173 471**	**11,28**	**1 500 481**	**16,65**	**1 959 964**	**12,49**	**53 603**	**11,56**	**17 343**	**11,14**	**16 718**	**12,97**	**34 130**
Beauharnois	0,2369	150 629	0,2369	31 507	0,3496	41 156	0,2623	1 126	0,2422	363	0,2515	377	0,3299	868
Beloeil	0,5109	324 839	0,5109	67 947	0,7540	88 754	0,5657	2 427	0,5172	776	0,5215	782	0,5936	1 562
Calixa-Lavallée	0,0212	13 499	0,0212	2 824	0,0313	3 688	0,0235	101	0,0227	34	0,0281	42	0,0130	34
Candiac	0,6099	387 780	0,6099	81 112	0,9001	105 951	0,6754	2 898	0,6259	939	0,6368	955	0,5502	1 448
Carignan	0,2852	181 359	0,2852	37 935	0,4210	49 552	0,3159	1 355	0,3037	456	0,3749	562	0,2703	711
Chambly	0,6248	397 294	0,6248	83 102	0,9222	108 550	0,6919	2 969	0,6407	961	0,6858	1 029	0,7744	2 038
Châteauguay	0,8346	530 680	0,8346	111 003	1,2318	144 994	0,9242	3 965	0,8507	1 276	0,6185	928	1,2321	3 243
Contrecoeur	0,1985	126 196	0,1985	26 397	0,2929	34 480	0,2198	943	0,1936	290	0,1544	232	0,2217	584
Delson	0,1819	115 665	0,1819	24 194	0,2685	31 603	0,2014	864	0,1760	264	0,1855	278	0,2008	529
Hudson	0,1954	124 213	0,1954	25 982	0,2883	33 938	0,2163	928	0,2073	311	0,1903	285	0,1305	344
L'Île-Cadieux	0,0124	7 865	0,0124	1 645	0,0183	2 149	0,0137	59	0,0134	20	0,0193	29	0,0032	8
L'Île-Perrot	0,2011	127 852	0,2011	26 743	0,2968	34 932	0,2227	955	0,2076	311	0,1770	266	0,2782	732
La Prairie	0,5930	377 032	0,5930	78 864	0,8752	103 014	0,6566	2 817	0,6124	919	0,8639	1 296	0,6460	1 700
Léry	0,0662	42 068	0,0662	8 799	0,0976	11 494	0,0733	314	0,0703	106	0,0720	108	0,0583	153
Les Cèdres	0,1601	101 816	0,1601	21 297	0,2363	27 818	0,1773	761	0,1666	250	0,2418	363	0,1745	459
McMasterville	0,1030	65 468	0,1030	13 694	0,1520	17 888	0,1140	489	0,1071	161	0,0831	125	0,1457	384
Mercier	0,2464	156 650	0,2464	32 767	0,3636	42 800	0,2728	1 171	0,2577	387	0,2671	401	0,3536	931
Mont-Saint-Hilaire	0,4865	309 318	0,4865	64 700	0,7180	84 513	0,5387	2 311	0,5058	759	0,2856	428	0,4692	1 235
Notre-Dame-de-l'Île-Perrot	0,2524	160 493	0,2524	33 570	0,3725	43 851	0,2795	1 199	0,2686	403	0,3171	476	0,2766	728
Otterburn Park	0,1463	93 033	0,1463	19 460	0,2159	25 419	0,1620	695	0,1570	236	0,0684	103	0,2042	538
Pincourt	0,2790	177 412	0,2790	37 109	0,4118	48 473	0,3090	1 326	0,2924	439	0,2426	364	0,3692	972
Pointe-des-Cascades	0,0289	18 402	0,0289	3 849	0,0427	5 028	0,0321	138	0,0310	46	0,0396	59	0,0429	113
Richelieu	0,1149	73 087	0,1149	15 288	0,1696	19 969	0,1273	546	0,1182	177	0,0812	122	0,1351	356
Saint-Amable	0,2016	128 196	0,2016	26 815	0,2976	35 026	0,2233	958	0,2126	319	0,2079	312	0,3193	840
Saint-Basile-le-Grand	0,3245	206 325	0,3245	43 157	0,4789	56 373	0,3593	1 542	0,3392	509	0,1951	293	0,4273	1 125
Saint-Constant	0,5216	331 688	0,5216	69 379	0,7699	90 625	0,5777	2 479	0,5432	815	0,5404	811	0,7220	1 900
Sainte-Catherine	0,3063	194 740	0,3063	40 734	0,4520	53 208	0,3392	1 455	0,3129	469	0,2315	347	0,4307	1 134
Sainte-Julie	0,6436	409 198	0,6436	85 592	0,9498	111 803	0,7127	3 058	0,6610	991	0,4809	721	0,7449	1 961
Saint-Isidore	0,0698	44 360	0,0698	9 279	0,1030	12 120	0,0773	331	0,0732	110	0,1483	222	0,0668	176
Saint-Jean-Baptiste	0,0638	40 554	0,0638	8 483	0,0941	11 080	0,0706	303	0,0656	98	0,0234	35	0,0790	208
Saint-Lazare	0,4778	303 812	0,4778	63 549	0,7052	83 009	0,5291	2 270	0,5085	763	0,5420	813	0,5241	1 380
Saint-Mathias-sur-Richelieu	0,0968	61 521	0,0968	12 868	0,1428	16 809	0,1071	460	0,1021	153	0,0861	129	0,1120	295
Saint-Mathieu	0,0499	31 716	0,0499	6 634	0,0736	8 665	0,0552	237	0,0521	78	0,0773	116	0,0573	151
Saint-Mathieu-de-Beloeil	0,1066	67 795	0,1066	14 181	0,1574	18 523	0,1181	507	0,1035	155	0,0744	112	0,0653	172
Saint-Philippe	0,1493	94 961	0,1493	19 863	0,2204	25 946	0,1654	710	0,1586	238	0,2100	315	0,1758	463
Terrasse-Vaudreuil	0,0316	20 116	0,0316	4 208	0,0467	5 496	0,0350	150	0,0338	51	0,0128	19	0,0485	128
Varennes	0,5835	371 031	0,5835	77 609	0,8612	101 374	0,6462	2 773	0,5693	854	0,5200	780	0,5302	1 396
Vaudreuil-Dorion	1,1020	700 730	1,1020	146 572	1,6265	191 456	1,2204	5 236	1,0655	1 598	1,2604	1 891	1,0117	2 663
Vaudreuil-sur-le-Lac	0,0411	26 154	0,0411	5 471	0,0607	7 146	0,0456	195	0,0435	65	0,0441	66	0,0338	89
Verchères	0,1226	77 924	0,1226	16 299	0,1809	21 291	0,1357	582	0,1288	193	0,0842	126	0,1439	379
CMM	**100**	**63 584 476**	**100**	**13 300 000**	**100**	**11 770 950**	**100**	**429 050**	**100**	**150 000**	**100**	**150 000**	**100**	**263 220**

RÉPARTITION PAR OBJET DES QUOTES-PARTS PROVISOIRES 2021

Municipalités	Conseil et comité exécutif	Administration						Service de la dette
		Administration générale	Développement économique	Transport	Aménagement	Environnement	Politiques et interventions de développement	
	$	$	$	$	$	$	$	$
Agglomération de Montréal	**673 327**	**2 922 448**	**520 799**	**293 731**	**647 785**	**474 724**	**836 147**	**3 526 408**
Baie-d'Urfé	3 132	13 595	2 423	1 366	3 013	2 208	3 890	16 404
Beaconsfield	8 547	37 094	6 610	3 728	8 222	6 026	10 613	44 760
Côte-Saint-Luc	9 675	41 995	7 484	4 221	9 308	6 822	12 015	50 673
Dollard-Des Ormeaux	13 748	59 666	10 633	5 997	13 225	9 692	17 071	71 997
Dorval	13 957	60 571	10 794	6 088	13 426	9 839	17 330	73 089
Hampstead	4 170	18 100	3 226	1 819	4 012	2 940	5 179	21 841
Kirkland	8 895	38 616	6 882	3 881	8 559	6 273	11 048	46 596
L'Île-Dorval	28	127	23	13	28	21	36	153
Montréal	552 307	2 397 184	427 191	240 939	531 359	389 400	685 864	2 892 594
Montréal-Est	2 920	12 671	2 258	1 273	2 809	2 058	3 625	15 289
Montréal-Ouest	2 069	8 979	1 600	902	1 990	1 459	2 569	10 835
Mont-Royal	15 784	68 507	12 209	6 886	15 185	11 128	19 601	82 665
Pointe-Claire	15 564	67 551	12 038	6 789	14 973	10 973	19 327	81 511
Sainte-Anne-de-Bellevue	2 151	9 336	1 664	938	2 069	1 516	2 671	11 265
Senneville	893	3 878	691	390	860	630	1 109	4 679
Westmount	19 487	84 578	15 073	8 501	18 747	13 739	24 199	102 057
Ville de Laval	**114 292**	**496 065**	**88 403**	**49 858**	**109 957**	**80 581**	**141 930**	**598 584**
Agglomération de Longueuil	**115 765**	**502 453**	**89 540**	**50 501**	**111 372**	**81 620**	**143 758**	**606 292**
Boucherville	17 117	74 292	13 239	7 467	16 467	12 068	21 256	89 646
Brossard	26 473	114 895	20 475	11 548	25 467	18 664	32 873	138 640
Longueuil	54 706	237 445	42 315	23 865	52 631	38 571	67 936	286 516
Saint-Bruno-de-Montarville	9 641	41 847	7 457	4 206	9 276	6 798	11 973	50 495
Saint-Lambert	7 828	33 974	6 054	3 415	7 531	5 519	9 720	40 995
Couronne Nord	**142 112**	**616 819**	**109 924**	**61 994**	**136 721**	**100 197**	**176 480**	**744 297**
Blainville	15 360	66 670	11 881	6 701	14 778	10 830	19 075	80 449
Boisbriand	7 585	32 913	5 865	3 308	7 295	5 346	9 417	39 715
Bois-des-Filion	2 019	8 763	1 562	881	1 942	1 423	2 507	10 574
Charlemagne	1 177	5 115	912	514	1 134	831	1 464	6 173
Deux-Montagnes	3 129	13 580	2 420	1 365	3 010	2 206	3 885	16 387
L'Assomption	4 623	20 064	3 576	2 017	4 447	3 259	5 740	24 210
Lorraine	2 540	11 029	1 966	1 109	2 445	1 792	3 156	13 309
Mascouche	10 609	46 046	8 206	4 628	10 206	7 480	13 174	55 562
Mirabel	16 215	70 375	12 541	7 073	15 599	11 432	20 135	84 920
Oka	1 215	5 275	940	530	1 169	857	1 509	6 365
Pointe-Calumet	989	4 291	765	431	951	697	1 228	5 178
Repentigny	18 385	79 799	14 221	8 020	17 688	12 963	22 832	96 291
Rosemère	5 380	23 350	4 161	2 347	5 176	3 793	6 681	28 176
Sainte-Anne-des-Plaines	2 748	11 920	2 124	1 198	2 642	1 936	3 410	14 383
Sainte-Marthe-sur-le-Lac	3 736	16 208	2 888	1 629	3 593	2 633	4 637	19 558
Sainte-Thérèse	5 891	25 564	4 556	2 569	5 666	4 153	7 314	30 847
Saint-Eustache	10 734	46 595	8 304	4 683	10 328	7 569	13 332	56 225
Saint-Joseph-du-Lac	1 646	7 147	1 274	718	1 584	1 161	2 045	8 624
Saint-Sulpice	736	3 197	570	321	709	519	915	3 857
Terrebonne	27 395	118 918	21 192	11 952	26 359	19 317	34 024	143 494

RÉPARTITION PAR OBJET DES QUOTES-PARTS PROVISOIRES 2021 (SUITE)

Municipalités	Conseil et comité exécutif	Administration						Service de la dette
		Administration générale	Développement économique	Transport	Aménagement	Administration générale	Développement économique	
	$	$	$	$	$	$	$	$
Couronne Sud	**132 944**	**577 043**	**102 837**	**57 995**	**127 905**	**93 734**	**165 098**	**696 299**
Beauharnois	2 792	12 117	2 159	1 218	2 686	1 968	3 467	14 621
Beloeil	6 019	26 131	4 657	2 626	5 792	4 245	7 476	31 531
Calixa-Lavallée	250	1 086	194	109	241	176	311	1 310
Candiac	7 185	31 194	5 559	3 135	6 914	5 067	8 925	37 640
Carignan	3 360	14 589	2 600	1 466	3 234	2 370	4 174	17 604
Chambly	7 364	31 959	5 695	3 212	7 084	5 191	9 144	38 564
Châteauguay	9 835	42 689	7 607	4 291	9 462	6 934	12 214	51 511
Contrecoeur	2 339	10 151	1 809	1 020	2 250	1 649	2 904	12 249
Delson	2 145	9 304	1 658	935	2 062	1 511	2 662	11 227
Hudson	2 301	9 992	1 781	1 004	2 215	1 623	2 859	12 057
L'Île-Cadieux	144	633	113	64	140	103	181	763
L'Île-Perrot	2 367	10 285	1 833	1 034	2 280	1 671	2 943	12 410
La Prairie	6 987	30 329	5 405	3 048	6 723	4 927	8 677	36 597
Léry	779	3 384	603	340	750	550	968	4 083
Les Cèdres	1 890	8 190	1 460	823	1 815	1 330	2 343	9 883
McMasterville	1 212	5 266	939	529	1 167	855	1 507	6 355
Mercier	2 902	12 601	2 246	1 267	2 793	2 047	3 605	15 205
Mont-Saint-Hilaire	5 731	24 882	4 434	2 501	5 515	4 042	7 119	30 024
Notre-Dame-de-l'Île-Perrot	2 974	12 910	2 301	1 298	2 862	2 097	3 694	15 578
Otterburn Park	1 724	7 484	1 334	752	1 659	1 216	2 141	9 030
Pincourt	3 288	14 271	2 543	1 434	3 163	2 318	4 083	17 221
Pointe-des-Cascades	342	1 480	264	149	328	240	424	1 786
Richelieu	1 356	5 879	1 048	591	1 303	955	1 682	7 094
Saint-Amable	2 379	10 312	1 838	1 036	2 286	1 675	2 950	12 443
Saint-Basile-le-Grand	3 822	16 597	2 958	1 668	3 679	2 696	4 749	20 027
Saint-Constant	6 148	26 681	4 755	2 682	5 914	4 334	7 634	32 196
Sainte-Catherine	3 609	15 665	2 792	1 574	3 472	2 545	4 482	18 903
Sainte-Julie	7 584	32 916	5 866	3 308	7 296	5 347	9 418	39 719
Saint-Isidore	820	3 568	636	359	791	580	1 021	4 306
Saint-Jean-Baptiste	752	3 262	581	328	723	530	933	3 936
Saint-Lazare	5 631	24 439	4 355	2 456	5 417	3 970	6 992	29 490
Saint-Mathias-sur-Richelieu	1 139	4 949	882	497	1 097	804	1 416	5 972
Saint-Mathieu	587	2 551	455	256	566	414	730	3 079
Saint-Mathieu-de-Beloeil	1 256	5 454	972	548	1 209	886	1 560	6 581
Saint-Philippe	1 760	7 639	1 361	768	1 693	1 241	2 186	9 217
Terrasse-Vaudreuil	373	1 618	288	163	359	263	463	1 953
Varennes	6 878	29 846	5 319	3 000	6 616	4 848	8 539	36 014
Vaudreuil-Dorion	12 990	56 368	10 045	5 665	12 494	9 156	16 127	68 017
Vaudreuil-sur-le-Lac	486	2 104	375	211	466	342	602	2 539
Verchères	1 444	6 268	1 117	630	1 389	1 018	1 793	7 564
CMM	**1 178 441**	**5 114 828**	**911 503**	**514 079**	**1 133 740**	**830 856**	**1 463 413**	**6 171 880**

RÉPARTITION PAR OBJET DES QUOTES-PARTS PROVISOIRES 2021 (SUITE)

Municipalités	Interventions de développement							
	Logement social	Équipements Montréal	Équipement Laval	Fonds de développement métropolitain	Compensation municipalités rurales	Montréal International	Fonds de compétitivité	Cotisations corporatives
	$	$	$	$	$	$	$	$
Agglomération de Montréal	**20 852 045**	**11 656 337**	**538 724**	**179 193**	**1 695 052**	**2 659 181**	**1 228 441**	**133 095**
Baie-d'Urfé	97 000	0	2 506	950	7 885	12 370	5 714	255
Beaconsfield	264 672	0	6 838	3 038	21 515	33 753	15 592	1 297
Côte-Saint-Luc	299 637	0	7 741	2 592	24 357	38 212	17 652	2 257
Dollard-Des Ormeaux	425 726	0	10 999	3 819	34 607	54 291	25 080	3 276
Dorval	432 183	0	11 166	3 135	35 132	55 115	25 461	1 301
Hampstead	129 149	0	3 336	1 468	10 498	16 470	7 608	477
Kirkland	275 528	0	7 118	2 760	22 398	35 137	16 232	1 318
L'Île-Dorval	908	0	24	10	74	116	53	0
Montréal	17 104 219	11 656 337	441 897	144 396	1 390 394	2 181 234	1 007 651	116 961
Montréal-Est	90 406	0	2 336	553	7 349	11 529	5 326	260
Montréal-Ouest	64 068	0	1 655	590	5 208	8 170	3 774	343
Mont-Royal	488 810	0	12 629	5 013	39 735	62 336	28 797	1 430
Pointe-Claire	481 984	0	12 452	4 190	39 180	61 466	28 395	2 167
Sainte-Anne-de-Bellevue	66 610	0	1 721	514	5 415	8 495	3 924	327
Senneville	27 668	0	715	209	2 249	3 528	1 630	64
Westmount	603 477	0	15 591	5 956	49 056	76 959	35 552	1 362
Ville de Laval	**3 539 492**	**2 929 457**	**45 364**	**27 400**	**287 724**	**451 378**	**208 519**	**28 550**
Agglomération de Longueuil	**3 585 074**	**2 967 182**	**92 623**	**26 376**	**291 429**	**457 190**	**211 205**	**27 963**
Boucherville	530 086	438 725	13 695	3 796	43 090	67 600	31 229	2 773
Brossard	819 795	678 502	21 180	6 170	66 641	104 545	48 296	5 784
Longueuil	1 694 201	1 402 204	43 771	12 706	137 721	216 055	99 809	16 188
Saint-Bruno-de-Montarville	298 584	247 123	7 714	1 866	24 272	38 077	17 590	1 743
Saint-Lambert	242 408	200 628	6 263	1 838	19 705	30 913	14 281	1 475
Couronne Nord	**4 401 096**	**3 642 561**	**113 705**	**32 970**	**357 764**	**561 257**	**259 278**	**39 482**
Blainville	475 703	393 715	12 290	3 508	38 670	60 665	28 025	3 950
Boisbriand	234 839	194 364	6 067	1 800	19 090	29 948	13 835	1 746
Bois-des-Filion	62 526	51 750	1 615	377	5 083	7 974	3 684	647
Charlemagne	36 499	30 208	943	275	2 967	4 655	2 150	400
Deux-Montagnes	96 895	80 195	2 503	713	7 877	12 357	5 708	1 168
L'Assomption	143 158	118 485	3 699	1 115	11 637	18 256	8 434	1 518
Lorraine	78 696	65 132	2 034	616	6 397	10 036	4 636	618
Mascouche	328 542	271 917	8 488	2 489	26 707	41 898	19 355	3 211
Mirabel	502 139	415 594	12 973	4 851	40 819	64 036	29 582	3 739
Oka	37 637	31 150	972	228	3 059	4 800	2 217	380
Pointe-Calumet	30 617	25 341	791	200	2 489	3 904	1 804	421
Repentigny	569 380	471 247	14 710	3 607	46 285	72 611	33 543	5 567
Rosemère	166 607	137 892	4 304	903	13 543	21 247	9 815	907
Sainte-Anne-des-Plaines	85 050	70 392	2 197	577	6 914	10 846	5 010	972
Sainte-Marthe-sur-le-Lac	115 648	95 716	2 988	984	9 401	14 748	6 813	1 264
Sainte-Thérèse	182 402	150 964	4 713	1 230	14 827	23 261	10 746	1 718
Saint-Eustache	332 465	275 164	8 589	2 353	27 026	42 398	19 586	2 936
Saint-Joseph-du-Lac	50 992	42 203	1 318	386	4 145	6 503	3 004	460
Saint-Sulpice	22 808	18 878	589	176	1 854	2 909	1 344	221
Terrebonne	848 493	702 254	21 922	6 582	68 974	108 205	49 987	7 639

RÉPARTITION PAR OBJET DES QUOTES-PARTS PROVISOIRES 2021 (SUITE)

Municipalités	Interventions de développement							
	Logement social	Équipements Montréal	Équipement Laval	Fonds de développement métropolitain	Compensation municipalités rurales	Montréal International	Fonds de compétitivité	Cotisations corporatives
	$	$	$	$	$	$	$	$
Couronne Sud	**4 117 293**	**3 407 676**	**106 372**	**34 061**	**334 697**	**525 064**	**242 557**	**34 130**
Beauharnois	86 455	71 555	2 234	740	7 028	11 025	5 093	868
Beloeil	186 445	154 311	4 817	1 558	15 156	23 777	10 984	1 562
Calixa-Lavallée	7 748	6 413	200	76	630	988	456	34
Candiac	222 571	184 210	5 751	1 894	18 093	28 384	13 112	1 448
Carignan	104 093	86 153	2 689	1 018	8 462	13 275	6 132	711
Chambly	228 031	188 729	5 892	1 990	18 537	29 080	13 434	2 038
Châteauguay	304 590	252 093	7 869	2 204	24 760	38 843	17 944	3 243
Contrecoeur	72 432	59 949	1 871	522	5 888	9 237	4 267	584
Delson	66 387	54 946	1 715	542	5 397	8 466	3 911	529
Hudson	71 293	59 006	1 842	596	5 795	9 092	4 200	344
L'Île-Cadieux	4 514	3 736	117	49	367	576	266	8
L'Île-Perrot	73 382	60 735	1 895	577	5 965	9 358	4 323	732
La Prairie	216 401	179 105	5 590	2 215	17 591	27 597	12 749	1 700
Léry	24 146	19 984	623	214	1 963	3 079	1 422	153
Les Cèdres	58 438	48 366	1 510	613	4 750	7 452	3 443	459
McMasterville	37 576	31 100	971	286	3 055	4 792	2 214	384
Mercier	89 911	74 415	2 323	788	7 309	11 466	5 297	931
Mont-Saint-Hilaire	177 537	146 938	4 586	1 187	14 432	22 641	10 459	1 235
Notre-Dame-de-l'Île-Perrot	92 117	76 240	2 380	879	7 488	11 747	5 427	728
Otterburn Park	53 397	44 195	1 379	339	4 341	6 810	3 146	538
Pincourt	101 828	84 277	2 631	803	8 278	12 986	5 999	972
Pointe-des-Cascades	10 562	8 742	273	105	859	1 347	622	113
Richelieu	41 949	34 719	1 084	299	3 410	5 350	2 471	356
Saint-Amable	73 579	60 898	1 901	631	5 981	9 383	4 335	840
Saint-Basile-le-Grand	118 423	98 012	3 060	802	9 627	15 102	6 977	1 125
Saint-Constant	190 376	157 564	4 919	1 626	15 476	24 278	11 215	1 900
Sainte-Catherine	111 773	92 509	2 888	816	9 086	14 254	6 585	1 134
Sainte-Julie	234 864	194 385	6 068	1 712	19 092	29 951	13 836	1 961
Saint-Isidore	25 461	21 073	657	332	2 070	3 247	1 500	176
Saint-Jean-Baptiste	23 277	19 265	601	133	1 892	2 968	1 371	208
Saint-Lazare	174 376	144 323	4 505	1 576	14 175	22 238	10 273	1 380
Saint-Mathias-sur-Richelieu	35 311	29 224	913	282	2 870	4 503	2 080	295
Saint-Mathieu	18 204	15 066	470	194	1 480	2 321	1 072	151
Saint-Mathieu-de-Beloeil	38 912	32 205	1 006	267	3 163	4 962	2 292	172
Saint-Philippe	54 504	45 110	1 409	553	4 431	6 951	3 211	463
Terrasse-Vaudreuil	11 546	9 556	298	70	939	1 472	680	128
Varennes	212 957	176 254	5 502	1 634	17 311	27 158	12 546	1 396
Vaudreuil-Dorion	402 191	332 873	10 391	3 489	32 694	51 290	23 694	2 663
Vaudreuil-sur-le-Lac	15 011	12 425	387	131	1 220	1 914	884	89
Verchères	44 725	37 017	1 155	319	3 636	5 704	2 635	379
CMM	**36 495 000**	**24 603 213**	**896 788**	**300 000**	**2 966 666**	**4 654 070**	**2 150 000**	**263 220**

CONTRIBUTIONS PROVISOIRES FACTURÉES AUX MUNICIPALITÉS LIÉES DE L'AGGLOMÉRATION DE MONTRÉAL SUITE À LA *LOI MODIFIANT DIVERSES DISPOSITIONS LÉGISLATIVES CONCERNANT MONTRÉAL* (L.Q. 2008, C.19)

Municipalités	Répartitions								Quotes-parts provisoires 2021	Quotes-parts Service 211 Grand Montréal
	1	2 (Équipements Montréal)	2 (Équipement Laval)	3 (Équipements Montréal)	4 (Équipement Laval)	5a (RFU)	5b (Croissance RFU)	6 Cotisations corporatives		
	$	$	$	$	$	$	$	$	$	$
Agglomération de Montréal	36 330 084	7 331 935	267 248	4 324 402	271 475	84 798	94 395	133 095	48 837 432	370 994
Baie-D'Urfé	169 000		1 243		1 263	383	567	255	172 711	1 726
Beaconsfield	461 132		3 392		3 446	1 168	1 870	1 297	472 305	4 709
Côte-Saint-Luc	522 051		3 840		3 901	1 305	1 287	2 257	534 641	5 331
Dollard-Des-Ormeaux	741 733		5 456		5 543	1 827	1 992	3 276	759 827	7 574
Dorval	752 984		5 539		5 627	1 546	1 589	1 301	768 586	7 689
Hampstead	225 013		1 655		1 681	574	894	477	230 294	2 298
Kirkland	480 046		3 531		3 587	1 147	1 613	1 318	491 242	4 902
L'Île-Dorval	1 581		12		12	4	6	0	1 615	16
Montréal	29 800 329	7 331 935	219 216	4 324 402	222 681	69 383	75 013	116 961	42 159 920	304 315
Montréal-Est	157 513		1 159		1 177	307	246	260	160 662	1 608
Montréal-Ouest	111 624		821		834	280	310	343	114 212	1 140
Mont-Royal	851 643		6 265		6 364	2 017	2 996	1 430	870 715	8 697
Pointe-Claire	839 751		6 177		6 275	1 885	2 305	2 167	858 560	8 575
Sainte-Anne-de-Bellevue	116 054		854		867	277	237	327	118 616	1 185
Senneville	48 205		355		360	113	96	64	49 193	492
Westmount	1 051 425		7 734		7 857	2 582	3 374	1 362	1 074 334	10 737

1. Selon la Loi modifiant diverses dispositions législatives concernant Montréal (L.Q. 2008, c. 19) toute contribution d'une municipalité liée de l'agglomération de Montréal au financement du déficit d'un équipement situé sur le territoire de la Ville de Montréal et mentionné à l'annexe V de la Loi sur la Communauté métropolitaine de Montréal (L.R.Q., c. C-37.01) est faite par la Ville de Montréal; cette contribution constitue une dépense d'agglomération devant être financée par des revenus d'agglomération. Cette modification n'a toutefois aucun impact sur la répartition de la quote-part des municipalités de la Communauté.

Communauté métropolitaine de Montréal

1002, rue Sherbrooke Ouest, bureau 2400, Montréal (Québec) H3A 3L6

T : 514-350 -2550

F : 514-350 -2599

www.cmm.qc.ca
info@cmm.qc.ca