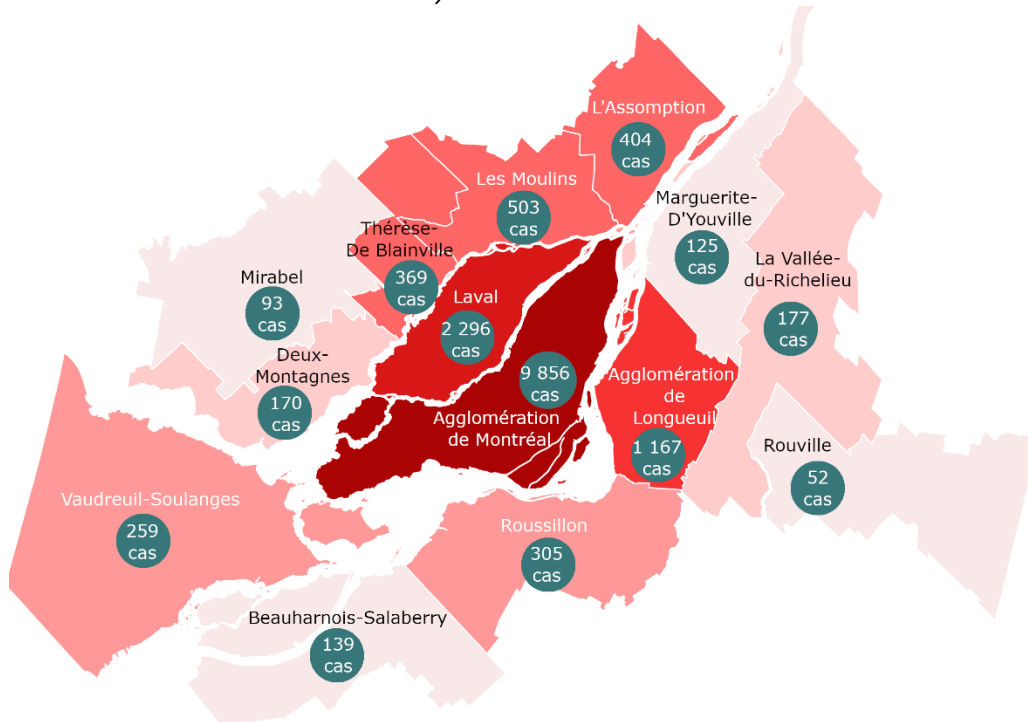




COVID-19 sur le territoire de la CMM

bulletin du 23 avril 2020 (données en date du 22 avril, 13h)

Nombre de cas confirmés, secteurs et MRC de la CMM

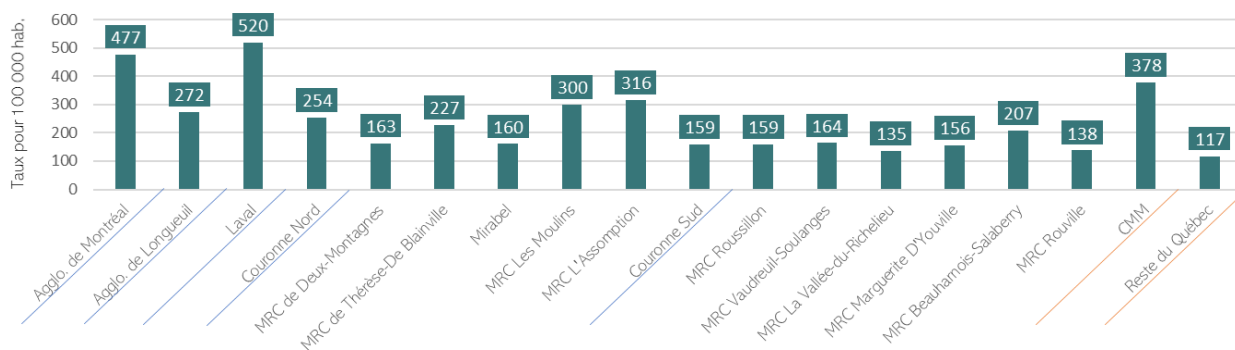


CMM : 15 915 cas
(+767 cas; +5,1 % en 24h)

- Agglomération de Montréal : 9 856 cas (+508 cas; +5,4 %)
- Agglomération de Longueuil : 1 167 cas (+40 cas; +3,5 %)
- Laval : 2 296 cas (+97 cas; +4,4 %)
- Couronne Nord : 1 539 cas (+70 cas; +4,8 %)
- Couronne Sud : 1 057 cas (+52 cas; +5,2 %)

Note : pour les couronnes, les territoires incluent les parties hors CMM de certaines MRC.

Taux pour 100 000 habitants de cas confirmés liés à la COVID-19, secteurs et MRC de la CMM

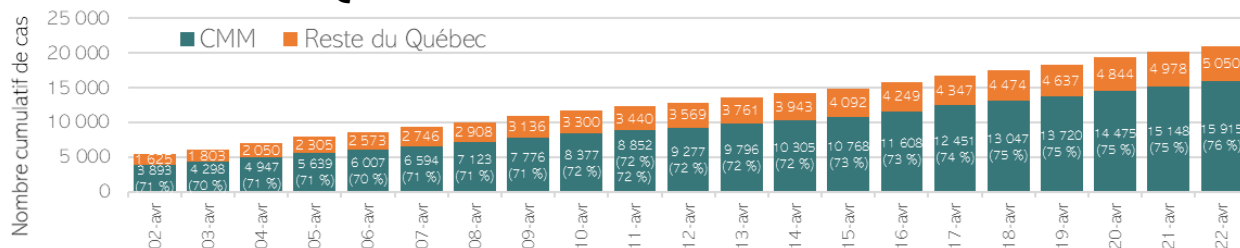


Taux pour 100 000 habitants :

378

pour l'ensemble de la CMM

Nombre cumulé de cas confirmés liés à la COVID-19 et répartition entre la CMM et le reste du Québec*



76 %

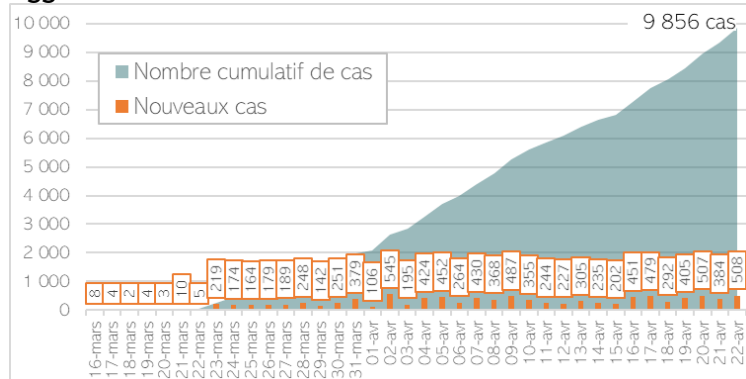
des cas au Québec concentrés sur le territoire de la CMM

* Avant le 6 avril, les cas confirmés dans les MRC du Haut-Richelieu, des Maskoutains et des Jardins-de-Napierville étaient inclus dans les cas CMM.

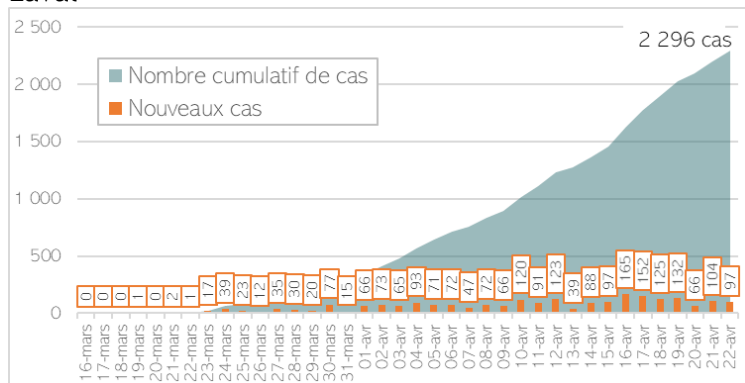


Évolution quotidienne des nouveaux cas confirmés et du nombre cumulatif de cas confirmés liés à la COVID-19, cinq secteurs de la CMM

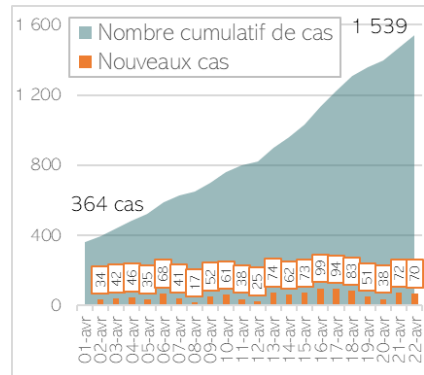
Agglomération de Montréal



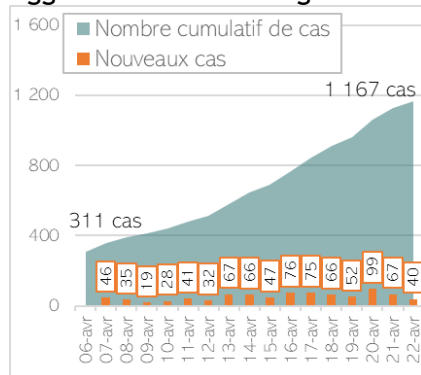
Laval



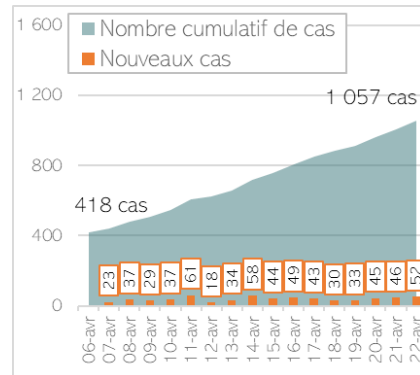
Couronne Nord



Agglomération de Longueuil

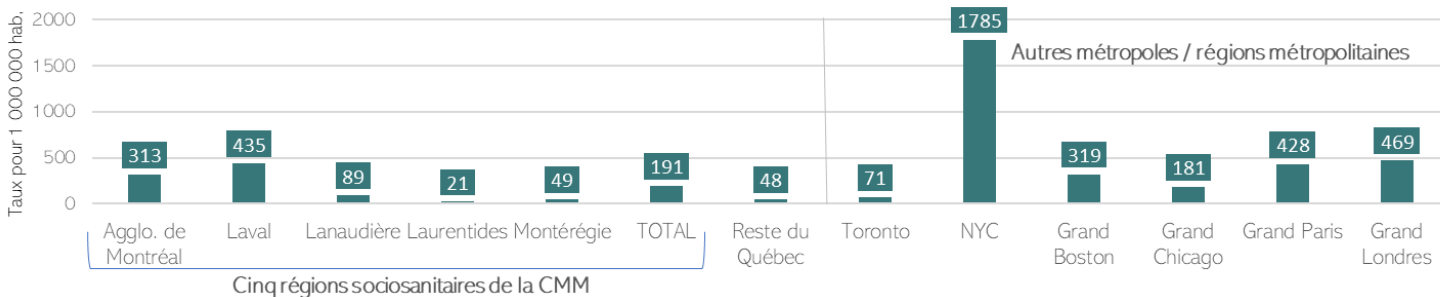


Couronne Sud



Les données sur l'évolution quotidienne des nouveaux cas confirmés ne sont disponibles que depuis le 1^{er} avril pour la couronne Nord et le 6 avril pour la couronne Sud et l'agglomération de Longueuil.

Taux de mortalité (pour 1 M d'habitants) liés à la COVID-19, régions sociosanitaires faisant partie en tout ou en partie du territoire de la CMM et autres métropoles*

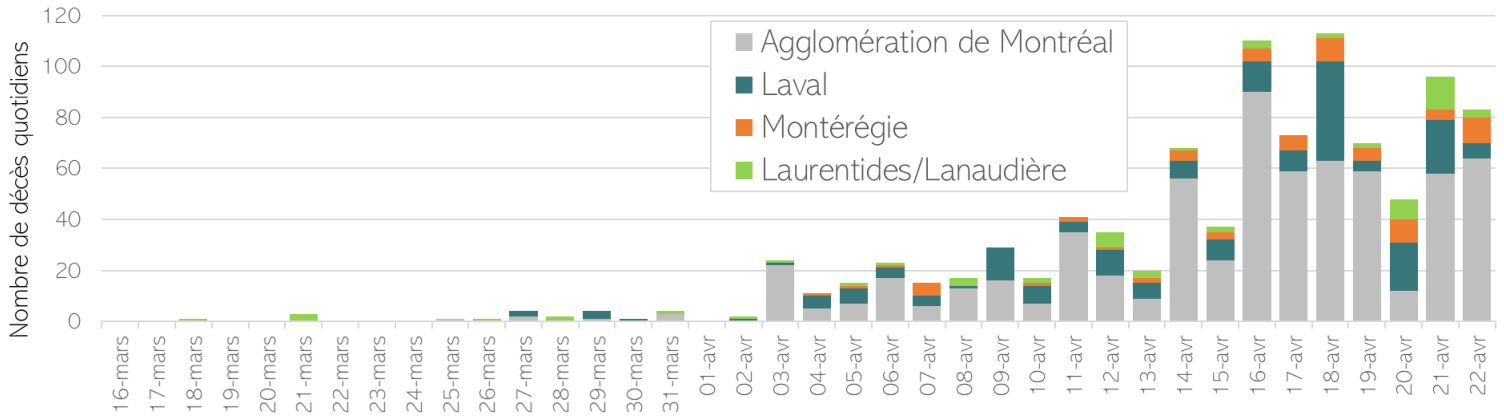


Taux de mortalité : **191 décès par million d'habitants** pour l'ensemble des 5 régions sociosanitaires faisant partie en tout ou en partie du territoire de la CMM. Il s'agit de **967 (85 %) des 1 134 décès au Québec** liés à la COVID-19.

* Le taux de mortalité par métropole/région métropolitaine peut être influencé par la méthode de comptabilisation des décès liés à la COVID-19 utilisée par les différentes agences de santé publique et par le découpage géographique des régions. Pour Toronto et New York, la délimitation utilisée est celle de la ville. Pour le Grand Boston, la région regroupe ici les comtés de Suffolk, Norfolk, Essex et Middlesex. Pour le Grand Chicago, la région regroupe ici les comtés de Cook et DuPage. Le Grand Paris et le Grand Londres correspondent respectivement au territoire de la région Île-de-France et du Greater London. Les données pour New York ont été ajustées comparativement au bulletin du 21 avril afin de prendre également en compte les décès associés à la COVID-19 par lien épidémiologique, mais non confirmés par laboratoire.



Nombre de décès quotidiens liés à la COVID-19, régions sociosanitaires faisant partie en tout ou en partie du territoire de la CMM



Nombre cumulé de décès liés à la COVID-19

Régions sociosanitaires de la CMM : 967

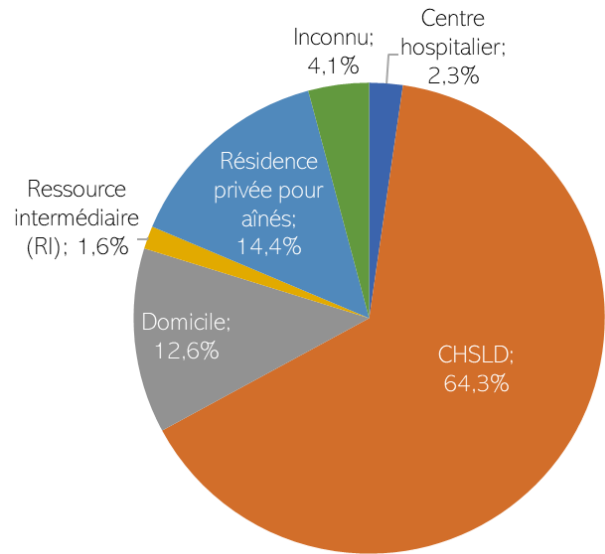
(+83 en 24h)

- Agglomération de Montréal : 647 (+64 en 24h)
- Laval : 192 (+6 en 24h)
- Montérégie : 69 (+10 en 24h)
- Laurentides : 13 (+3 en 24h)
- Lanaudière : 46 (+0 en 24h)

Reste du Québec : 167

(+10 en 24h)

Répartition des décès ayant eu lieu dans les régions sociosanitaires de la CMM selon le milieu de vie de la personne décédée



79 % des personnes décédées sur le territoire du Grand Montréal demeuraient en **CHSLD ou en résidence privée pour aînés (RPA)**. Cette proportion est de 82 % dans le reste du Québec.

S'ABONNER AUX INFOLETTRES DE LA CMM

RECEVOIR LE BULLETIN QUOTIDIEN SUR LA COVID-19