PRÉVISIONS BUDGÉTAIRES

2014

Communauté métropolitaine
de Montréal



Crédits photos : Louis-Étienne Doré | © CMM

ISBN 978-2-924076-18-7 (version imprimée)
ISBN 978-2-924076-17-0 (version PDF)

Dépôt légal : octobre 2013
Bibliothèque et Archives nationales du Québec
Bibliothèque et Archives Canada

TABLE DES MATIÈRES

Membres du conseil	4
Membres du comité exécutif	5
Organigramme	7
La Communauté métropolitaine de Montréal en chiffres	8
Mot du président	10
Mot du directeur général	11
Faits saillants des prévisions budgétaires 2014	13
Principales activités prévues en 2014	19
Prévisions budgétaires 2014	27
Répartition des quotes-parts provisoires 2014	31
Bilan économique métropolitain provisoire de 2013	45

MEMBRES DU CONSEIL

Président

M. Laurent Blanchard
Maire de la Ville de Montréal

Agglomération de Montréal

M. Richard Bélanger
Membre du conseil de la Ville de Montréal
Maire de l'arrondissement de L'Île-Bizard – Sainte-Geneviève

M. Richard Bergeron
Membre du conseil de la Ville de Montréal

M. Michel Bissonnet
Membre du comité exécutif de la Ville de Montréal
Maire de l'arrondissement de Saint-Léonard

M. Claude Dauphin
Membre du conseil de la Ville de Montréal
Maire de l'arrondissement de Lachine

M. Richard Deschamps
Membre du comité exécutif de la Ville de Montréal

Mme Josée Duplessis
Présidente du comité exécutif de la Ville de Montréal

Mme Louise Harel
Membre du conseil de la Ville de Montréal

M. Réal Ménard
Membre du comité exécutif de la Ville de Montréal
Maire de l'arrondissement de Mercier–Hochelaga-Maisonneuve

M. Bill McMurchie
Maire de la Ville de Pointe-Claire

M. Luis Miranda
Membre du conseil de la Ville de Montréal
Maire de l'arrondissement d'Anjou

M. Alain Tassé
Membre du comité exécutif de la Ville de Montréal

M. Peter F. Trent
Maire de la Ville de Westmount

M. Frank Venneri
Membre du conseil de la Ville de Montréal

Laval

Mme Martine Beaugrand
Mairesse de la Ville de Laval

M. Basile Angelopoulos
Vice-président du comité exécutif de la Ville de Laval

M. Jean-Jacques Beldié
Membre du conseil de la Ville de Laval

Agglomération de Longueuil

Mme Caroline St-Hilaire
Mairesse de la Ville de Longueuil

M. Philippe Brunet
Maire de la Ville de Saint-Lambert

M. Paul Leduc
Maire de la Ville de Brossard

Couronne Nord

M. Pierre Charron
Maire de la Ville de Saint-Eustache

Mme Chantal Deschamps
Mairesse de la Ville de Repentigny

M. Paul Larocque
Maire de la Ville de Bois-des-Filion

M. Jean-Marc Robitaille
Maire de la Ville de Terrebonne

Couronne Sud

Mme Suzanne Dansereau
Mairesse de la Ville de Contrecœur

M. Michel Gilbert
Maire de la Ville de Mont-Saint-Hilaire

M. Jacques Lambert
Maire de la Ville de Mercier

M. Guy Pilon
Maire de la Ville de Vaudreuil-Dorion

MEMBRES DU COMITÉ EXÉCUTIF

Président

M. Laurent Blanchard
Maire de la Ville de Montréal

Vice-présidente

Mme Caroline St-Hilaire
Mairesse de la Ville de Longueuil

Membres

Mme Martine Beaugrand
Mairesse de la Ville de Laval

M. Richard Deschamps
Membre du comité exécutif de la Ville de Montréal

M. Michel Gilbert
Maire de la Ville de Mont-Saint-Hilaire

Mme Louise Harel
Membre du conseil de la Ville de Montréal

M. Jean-Marc Robitaille
Maire de la Ville de Terrebonne

ORGANIGRAMME

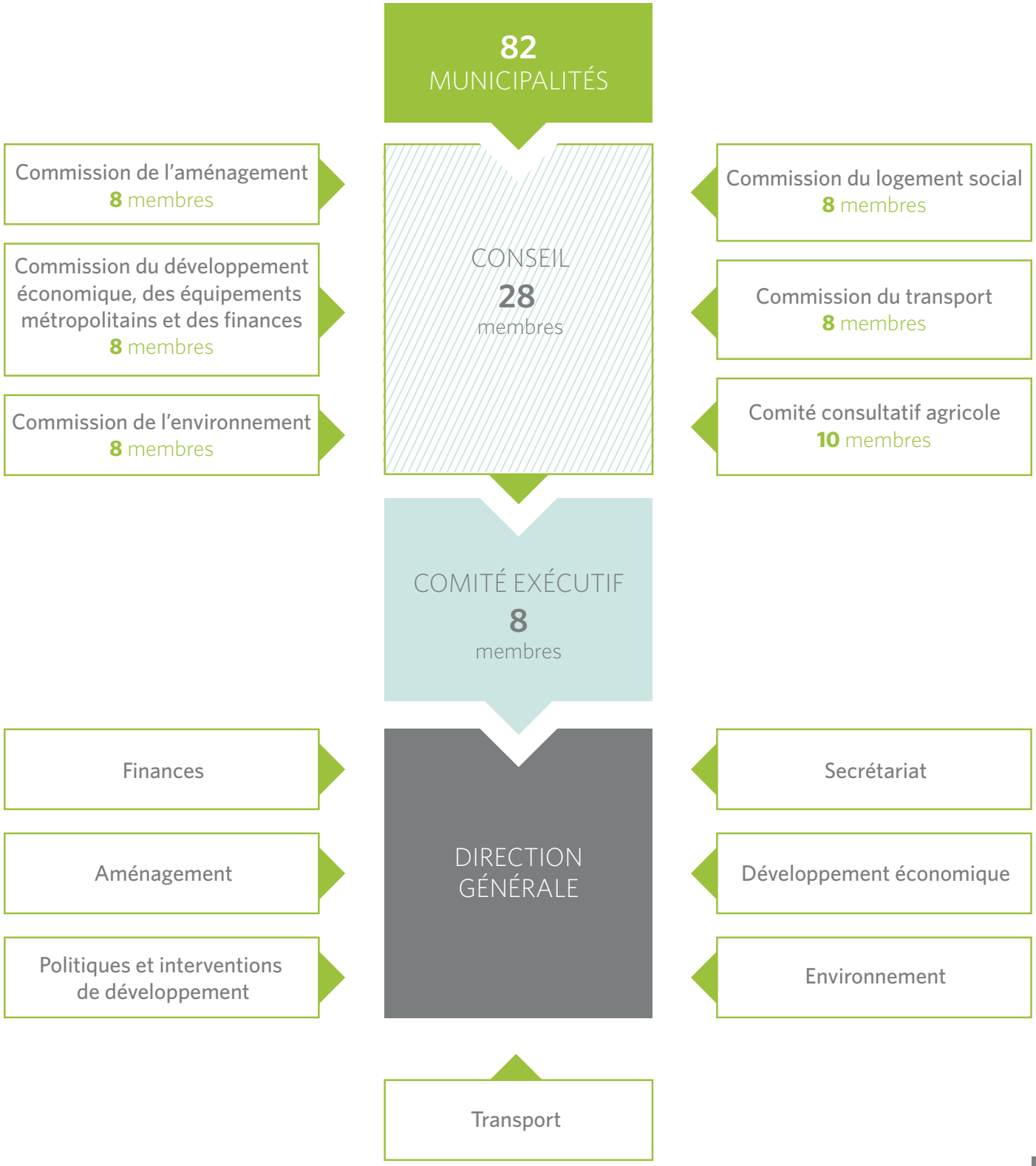

LA COMMUNAUTÉ MÉTROPOLITAINE DE MONTRÉAL EN CHIFFRES

1	COMMUNAUTÉ Depuis le 1er janvier 2001	**75**	LANGUES PARLÉES dont les plus parlées sont le français, majoritairement, et l'anglais
2	AGGLOMÉRATIONS (MONTRÉAL ET LONGUEUIL) ayant des compétences de MRC	**19,4 %**	DES HABITANTS PARLENT AU MOINS DEUX LANGUES À LA MAISON EN 2006
12	MUNICIPALITÉS RÉGIONALES DE COMTÉ dont deux sont des villes avec compétences de MRC (Laval et Mirabel)	**120**	COMMUNAUTÉS CULTURELLES
82	MUNICIPALITÉS LOCALES	**33,7 %**	DES HABITANTS ÂGÉS DE 25 À 64 ANS DÉTIENNENT AU MOINS UN BACCALAURÉAT UNIVERSITAIRE EN 2012
1 (sur 82)	VILLE (Montréal) de plus de 1,7 million d'habitants en 2013	**188 milliards $CA**	DE PIB AUX PRIX DU MARCHÉ, soit 47 500 $CA par habitant en 2012
2 (sur 82)	VILLES (Laval et Longueuil) qui comptent entre 230 000 et 410 000 habitants en 2013	**1,98 million**	D'EMPLOIS EN 2012 soit 49 % des emplois du Québec
36 (sur 82)	MUNICIPALITÉS qui comptent entre 15 000 et 110 000 habitants en 2013	**144 000**	EMPLOIS DANS LA HAUTE TECHNOLOGIE EN 2011
43 (sur 82)	MUNICIPALITÉS qui comptent moins de 15 000 habitants en 2013	**7,9 millions**	DE TOURISTES EN 2012
5	RÉGIONS ADMINISTRATIVES dont trois partiellement comprises dans la CMM (Laurentides, Lanaudière, Montérégie)	**115 millions**	DE CONSOMMATEURS dans un rayon de 1 000 km
7	CONFÉRENCES RÉGIONALES DES ÉLUS dont quatre partiellement comprises dans la CMM (Laurentides, Lanaudière et deux dans la Montérégie)	**22 %**	DE TRAVAILLEURS utilisent le transport en commun pour se rendre au travail en 2011
4 360 km²	DE SUPERFICIE TOTALE dont 525 km² de surfaces aquatiques et 2 205 km² de terres agricoles protégées, soit 58 % du territoire	**1**	AÉROPORT INTERNATIONAL avec un trafic de 13,8 millions de voyageurs en 2012
3,8 millions	D'HABITANTS EN 2013 soit près de 50 % de la population du Québec	**1**	PORT avec un trafic de 28,4 millions de tonnes de marchandises en 2012, dont 42 % par conteneurs
985	HABITANTS AU km² EN 2013	**5**	UNIVERSITÉS trois francophones et deux anglophones ainsi que sept écoles affiliées et instituts de recherche comptant plus de 180 000 étudiants inscrits à l'automne 2010
1,56 million	DE LOGEMENTS PRIVÉS EN 2011 dont près de la moitié sont en mode locatif	**66**	CÉGEPS ET COLLÈGES publics et privés
2,3	PERSONNES PAR MÉNAGE EN 2011	**201**	CENTRES DE RECHERCHE
23,2 %	DE LA POPULATION EN 2011 EST NÉE À L'EXTÉRIEUR DU CANADA	**60**	CONSULATS ET DÉLÉGATIONS ÉTRANGÈRES

Sources : Institut de la statistique du Québec, Statistique Canada, ministère des Transports du Québec, Tourisme Montréal, Aéroports de Montréal, Port de Montréal, ministère de l'Éducation, du Loisir et du Sport du Québec, Conference Board du Canada, Montréal International.

L'Assomption
Saint-Sulpice
Contrecoeur
Mascouche
Repentigny
Sainte-Anne-des-Plaines
Verchères
Calixa-Lavallée
Terrebonne
Charlemagne
Blainville
Bois-des-Filion
Lorraine
Varennes
Saint-Amable
Sainte-Thérèse
Rosemère
Mirabel
Montréal-Est
Boisbriand
Laval
Saint-Mathieu-de-Beloeil
Sainte-Julie
Boucherville
Beloeil
Saint-Eustache
Montréal
Mont-Saint-Hilaire
McMasterville
Saint-Joseph-du-Lac
Deux-Montagnes
Saint-Bruno-de-Montarville
Otterburn Park
Sainte-Marthe-sur-le-Lac
Longueuil
Saint-Basile-le-Grand
Saint-Jean-Baptiste
Pointe-Calumet
Mont-Royal
Oka
Dollard-Des Ormeaux
Westmount
Saint-Lambert
Kahnesatake
Hampstead
Saint-Mathias-sur-Richelieu
Côte-Saint-Luc
Hudson
Kirkland
Pointe-Claire
Dorval
Montréal-Ouest
Brossard
Carignan
Vaudreuil-Dorion
L'Île-Cadieux
Senneville
Sainte-Anne-de-Bellevue
Beaconsfield
L'Île-Dorval
Chambly
Saint-Lazare
Vaudreuil-sur-le-Lac
Terrasse-Vaudreuil
Baie-D'Urfé
La Prairie
Richelieu
Sainte-Catherine
Carignan
L'Île-Perrot
Vaudreuil-Dorion
Pincourt
Candiac
Delson
Notre-Dame-de-l'Île-Perrot
Châteauguay
Saint-Constant
Les Cèdres
Léry
Saint-Philippe
Pointe-des-Cascades
Mercier
Saint-Mathieu
Beauharnois
Saint-Isidore

MOT DU PRÉSIDENT

J'ai le plaisir de présenter le budget 2014 de la Communauté qui permettra aux élus du Grand Montréal d'assurer la planification, la coordination et le financement des compétences qui leur ont été confiés en matière d'aménagement, de développement économique, de transport, d'environnement, de logement social et d'équipements à caractère métropolitain.

Parmi les priorités de la Communauté en 2014, la mise en œuvre du *Plan métropolitain d'aménagement et de développement* (PMAD) figure en tête de liste.

L'entrée en vigueur du PMAD, en mars 2012, est toujours saluée par les acteurs concernés par l'aménagement et le développement durables du Grand Montréal. La vision d'aménagement du PMAD, qui propose des milieux de vie diversifiés, offrant des services de proximité, un accès accru au réseau de transport en commun et des milieux naturels protégés et mis en valeur, a su répondre aux attentes maintes fois exprimées par les citoyens du Grand Montréal.

Cette vision audacieuse du PMAD se concrétisera à condition que tous les décideurs de nos agglomérations, de nos municipalités régionales de comté (MRC) et de nos municipalités y adhèrent. C'est pourquoi j'invite toutes les MRC de la région à compléter, dans les délais prévus par la loi, leurs travaux afin d'assurer la concordance de leurs schémas d'aménagement et de leur réglementation d'urbanisme avec le PMAD.

Cette vision se concrétisera non seulement par la voie réglementaire, mais aussi par la réalisation de projets structurants sur le territoire.

Les projets pilotes de planification de quartiers dont l'aménagement est axé sur le transport en commun (TOD) figurent parmi les projets structurants qui bénéficient du soutien financier de la Communauté et du gouvernement du Québec. Les projets de protection et de mise en valeur des milieux naturels ainsi que la réalisation du Sentier cyclable et pédestre reliant Oka à Mont-Saint-Hilaire sont également appuyés financièrement par la Communauté et le gouvernement du Québec parce qu'ils permettent de réaliser la vision du PMAD.

Les annonces récentes du gouvernement du Québec de prolonger la ligne bleue du métro jusqu'à Anjou et la ligne jaune à Longueuil, celle de la construction d'un système léger sur rail (SLR) sur le futur pont Champlain ainsi que celle de mettre en place plusieurs voies réservées pour autobus partout sur le territoire ont été accueillies avec beaucoup de satisfaction par les élus de la Communauté qui les réclament depuis plusieurs années. Ces interventions seront une occasion unique pour structurer davantage le développement de la région autour du transport en commun et pour diminuer l'usage de l'automobile tel que le PMAD le privilégie.

Ces investissements structurants importants, couplés aux efforts que la Communauté poursuit en matière de développement économique, d'environnement, de logement social et d'équipements permettent d'améliorer l'efficacité et la cohérence de nos actions à l'échelle de la région métropolitaine.

Prendre les décisions nécessaires au développement harmonieux de notre région métropolitaine est une grande responsabilité, car la population souhaite des milieux de vie durables qui répondent à leurs besoins. Les efforts que nous consentons, puisque chacun a à cœur l'avenir de notre région, permettent de trouver des solutions novatrices aux défis actuels. La Communauté en ressort ainsi plus forte.

Le président,

Laurent Blanchard

MOT DU DIRECTEUR GÉNÉRAL

Le budget de la Communauté s'élève à 119 M$. Près de 80 % de cette somme est dédié à des services à la population en matière de logement social et abordable (programmes d'Habitations à loyer modique, d'AccèsLogis et de Supplément au loyer), d'équipements à caractère métropolitain (Jardin botanique, Insectarium, Planétarium, Biodôme et Cosmodôme) et d'environnement (assainissement de l'atmosphère, Trame verte et bleue, Sentier cyclable et pédestre reliant Oka à Mont-Saint-Hilaire).

La Communauté poursuit activement la mise en œuvre du *Plan métropolitain d'aménagement et de développement* (PMAD), entré en vigueur le 12 mars 2012. Un soutien sera apporté aux MRC et aux agglomérations afin qu'elles complètent leur processus de conformité au PMAD d'ici le 12 mars 2014, tel que prévu par la *Loi sur l'aménagement et l'urbanisme*.

Les efforts de densification aux abords des stations de métro et des gares de train de banlieue devraient se poursuivre avec dix nouveaux projets novateurs de planification pour l'année 2014, et dix autres l'année suivante. Déjà, en 2013, sept projets de planification détaillée ont été entamés dans les aires TOD *(Transit-Oriented Development)* du métro Namur et des gares de Saint-Hubert, de Vimont, de Deux-Montagnes, de Repentigny/Le Gardeur, de Candiac et de Saint-Basile-le-Grand.

Le sentier cyclable et pédestre en cours de réalisation, allant d'Oka à Mont-Saint-Hilaire, viendra concrétiser le projet de la Trame verte et bleue du Grand Montréal inscrit au PMAD. La Trame se réalisera également avec la poursuite des quatre projets de protection et de mise en valeur des milieux naturels, à savoir le Parc de la rivière des Mille-Îles, le Parc-plage du Grand Montréal, le Corridor forestier du mont Saint-Bruno et le Corridor forestier de Châteauguay–Léry.

Ces grands projets contribueront à la création de milieux de vie de qualité pour tous les résidents du Grand Montréal, au nombre de quelque 3,8 millions d'habitants.

En matière de développement économique, l'année 2014 sera l'occasion pour la Communauté de jeter les fondements de deux nouvelles grappes, celles du bioalimentaire et celle de la mode et du design, qui favoriseront le développement économique métropolitain. Les grappes, actuellement au nombre de huit, contribuent au rayonnement international de la région métropolitaine notamment par l'attraction d'investissements étrangers.

Bien entendu, la Communauté compte poursuivre la publication d'études et la mise en place des outils qui permettent de mieux comprendre et analyser la complexité de la réalité métropolitaine pour appuyer ses divers travaux. Les publications du bulletin *L'économie métropolitaine,* des *Cahiers métropolitains* et du *Perspective Grand Montréal* s'inscrivent dans cette optique.

Avec le budget 2014, la Communauté se donne les moyens de poursuivre sa mission de planification, de coordination et de financement dans le cadre de ses compétences stratégiques, que ce soit en aménagement du territoire, en développement économique et culturel, en logement social, en transport, en environnement, en gestion des matières résiduelles ou en assainissement de l'atmosphère et des eaux.

Encore une fois, l'équipe de la Communauté mettra tout en œuvre pour rendre la région attractive, compétitive et durable.

Le directeur général,

Massimo Iezzoni

FAITS SAILLANTS DES PRÉVISIONS BUDGÉTAIRES 2014

FAITS SAILLANTS DES PRÉVISIONS BUDGÉTAIRES 2014

Les prévisions budgétaires 2014 de la Communauté métropolitaine de Montréal ont été approuvées par le conseil lors d'une séance extraordinaire tenue le 3 octobre 2013.

Les prévisions budgétaires 2014 s'élèvent à 119 278 100 M$. Il s'agit d'une augmentation de 7 M$ comparativement au budget de l'exercice financier 2013.

Les principales variations entre les budgets 2014 et 2013 sont détaillées ci-dessous.

Ce budget ne comporte aucune augmentation de revenus provenant des quotes-parts des municipalités.

Principales variations entre les budgets 2014 et 2013	Variation ($)
1. Développement économique	(600 000)
2. Finances	(700 000)
3. Logement social	
- HLM – PSL – Corporation d'habitation Jeanne-Mance	1 364 000
- AccèsLogis	(1 500 000)
4. Promotion, prospection et concertation	600 000
5. Protection et mise en valeur du territoire	7 675 000

1. Développement économique

Un reclassement de 600 000 $ du poste budgétaire du service du développement économique vers le poste budgétaire des interventions de développement en matière de promotion, de prospection et de concertation est fait afin d'assurer le financement du démarrage de deux nouvelles grappes industrielles ainsi que de projets ad hoc qui seront soumis au cours de 2014 par les grappes industrielles existantes.

2. Finances

Le projet des orthophotos se réalisant aux deux ans, aucune dépense n'a été prévue à cet effet en 2014.

3. Logement social

Les programmes d'Habitations à loyer modique (HLM) et de Supplément au loyer (PSL)

La Communauté assure le remboursement de la portion municipale du déficit d'exploitation d'environ 27 000 unités de HLM et de 9 300 unités bénéficiant du PSL. En 2014, le nombre d'unités HLM demeurera identique tandis que le nombre d'unités bénéficiant du PSL fluctuera légèrement.

Le budget consacré aux programmes HLM et PSL sera de 19,2 M$ en 2014 comparativement à 18,3 M$ en 2013, ce qui représente une augmentation de 0,9 M$. Cette augmentation sera financée par l'entremise du Fonds du logement social et n'aura donc aucun impact sur la quote-part en 2014.

La Corporation d'habitation Jeanne-Mance

La contribution de la Communauté au déficit d'exploitation de la Corporation d'habitation Jeanne-Mance (CHJM) est estimée à 3,15 M$ en 2014, comparativement à un montant de 2,7 M$ en 2013, soit une augmentation de 0,45 M$. Cette augmentation sera financée par l'entremise du Fonds du logement social et n'aura donc aucun impact sur la quote-part en 2014.

Le programme AccèsLogis

Pour l'année 2014, les remboursements de la contribution des municipalités qui participent au programme AccèsLogis sont estimés à 22,5 M$, ce qui représente l'équivalent d'environ 1 300 unités, comparativement à 24 M$ en 2013, soit une diminution de 1,5 M$.

Ce montant sera financé en partie par la quote-part des municipalités, laquelle atteint 18,6 M$ et, si nécessaire, en recourant aux sommes versées dans le Fonds du logement social ainsi qu'au *Règlement numéro 2005-31 décrétant un emprunt de 51 000 000 $ aux fins du remboursement par la Communauté de la contribution de base versée par les municipalités pour les projets réalisés dans le cadre des programmes AccèsLogis Québec et Logement Abordable Québec* adopté le 16 juin 2005.

Aucune augmentation de la quote-part n'est nécessaire pour assurer ces remboursements.

Synthèse du financement

Le tableau ci-dessous détaille le financement des remboursements qui devront être versés aux municipalités et aux offices municipaux d'habitation (OMH) au cours de l'année 2014, dans le cadre des programmes d'Habitations à loyer modique, de Supplément au loyer, d'AccèsLogis et à la Corporation d'habitation Jeanne-Mance.

Tableau – Synthèse des dépenses et des revenus en logement social pour l'année 2014

	Dépenses	Quote-part	Financement ou Fonds du logement social
	$ (a)	$ (b)	$ (a-b)
Programme d'Habitations à loyer modique et Programme de Supplément au loyer (OMH)	19 205 000	15 604 000	3 601 000
Corporation d'habitation Jeanne-Mance	3 150 000	2 266 000	884 000
Sous-total	**22 355 000**	**17 870 000**	**4 485 000**
AccèsLogis	22 500 000	18 625 000	3 875 000
Total	**44 855 000**	**36 495 000**	**8 360 000**

Prévisions pour les prochaines années

Les programmes HLM-PSL ne devraient pas connaître des variations aussi importantes que celles constatées au cours des dernières années puisque le réinvestissement du gouvernement du Canada en matière de rénovation et d'améliorations majeures est complété et que l'impact de la politique de capitalisation de la Société d'habitation du Québec (SHQ) pour ces travaux devrait s'atténuer.

En ce qui concerne le programme AccèsLogis, le dernier budget du gouvernement du Québec prévoit la construction de 3 000 unités de logement. Il s'agit d'une augmentation de près de 500 unités comparativement à la programmation 2012, soit environ 250 unités pour le Grand Montréal. Cette augmentation pourrait avoir un impact budgétaire d'environ 5,5 M$ d'ici deux ans ou plus.

Soulignons qu'il peut s'écouler entre deux et quatre années avant que la Communauté ait à rembourser une unité de logement construite dans le cadre d'une programmation AccèsLogis. Les prévisions budgétaires sont donc élaborées sur la base des prévisions de demandes de remboursement fournies par les municipalités.

Au début de 2013, le solde au Fonds du logement social était de 26,8 M$. Selon les prévisions actuelles, le Fonds devrait être épuisé en 2015. Une augmentation de la contribution des municipalités, soit en recourant à la quote-part, soit en recourant à un règlement d'emprunt, pourrait alors être nécessaire pour assurer le remboursement de la Communauté dans le cadre des différents programmes de logement social et abordable.

4. Promotion, prospection et concertation

La variation budgétaire de 600 000 $ résulte du reclassement discuté au point 1 afin d'assurer le financement du démarrage de deux nouvelles grappes industrielles ainsi que de projets ad hoc qui seront soumis au cours de 2014 par les grappes industrielles existantes.

5. Protection et mise en valeur du territoire

Trame verte et bleue et Sentier cyclable et pédestre Oka–Mont-Saint-Hilaire

Les ententes sur la Trame verte et bleue et sur le Sentier cyclable et pédestre Oka–Mont-Saint-Hilaire liant le gouvernement du Québec et la Communauté, qui ont été approuvées par le comité exécutif en 2012 (résolutions numéros CE12-131 et CE12-132), prévoient que l'aide financière versée par le gouvernement doit être complétée de montants provenant de la Communauté et des municipalités du territoire de la Communauté.

Pour l'année 2014, la contribution gouvernementale prévue dans le cadre des deux ententes est de 9,437 M$, soit 70 % de la subvention totale pour les années 2014-2015 et 30 % pour le dernier versement de l'année 2013-2014. Le budget 2014 intègre une contribution équivalente de la Communauté, qui sera financée, au besoin, par le *Règlement numéro 2013-58 décrétant un emprunt de 33 725 000 $ afin de financer la contribution métropolitaine versée dans le cadre du Programme d'aide financière pour les projets contribuant à la mise en place de la Trame verte et bleue sur le territoire métropolitain et du Programme d'aide financière pour le projet d'aménagement d'un sentier cyclable et pédestre entre Oka et Mont-Saint-Hilaire.*

Plan de conservation des milieux humides

Au critère 3.1.4 du *Plan métropolitain d'aménagement et de développement* (PMAD), la Communauté demande aux municipalités régionales de comté (MRC) du Grand Montréal de demander aux municipalités de leur territoire de se doter d'un plan de conservation des milieux humides qui respecte la démarche proposée par le ministère du Développement durable, de l'Environnement, de la Faune et des Parcs exprimée dans le Guide d'élaboration d'un plan de conservation des milieux humides.

Une somme de 420 000 $, actuellement disponible dans le Fonds de développement métropolitain, est affectée afin d'appuyer les MRC et les agglomérations pour l'élaboration de tels plans. Un programme à cet effet sera soumis aux instances décisionnelles de la Communauté.

6. Autres variations

Les coûts de système expliquent les autres variations du budget 2014.

LA VARIATION DES REVENUS

Le tableau ci-dessous présente les variations des sources de revenus de la Communauté.

Sources de financement	2014	2013	Variation
	$	$	$
1. Quote-part des municipalités	66 193 350	66 193 350	0
2. Transferts conditionnels (air et équipements, Trame, Sentier)	26 037 500	22 410 000	3 627 500
3. Autres revenus (revenus de placement, surplus, Fonds du logement social)	12 862 750	12 441 884	420 866
4. Financement à long terme	14 184 500	11 185 000	2 999 500
Total	**119 278 100**	**112 230 234**	**7 047 866**

La quote-part des municipalités ne connaît aucune variation en 2014.

Les transferts conditionnels attendus pour 2014 totalisent 26 037 500 $. Ces derniers comprennent : (1) une subvention annuelle de 13,3 M$ du gouvernement du Québec aux équipements à caractère métropolitain, prévue dans l'*Entente sur un nouveau partenariat fiscal et financier avec les municipalités* qui est reconduite pour l'année 2014; (2) une somme de 3,3 M$ à la Communauté versée par le ministère du Développement durable, de l'Environnement, de la Faune et des Parcs, en compensation des coûts encourus en application du *Règlement sur les rejets à l'atmosphère et sur la délégation de son application*; et (3) une somme de 9,4 M$ versée en vertu des deux ententes de financement portant sur la mise en place du Sentier cyclable et pédestre Oka–Mont-Saint-Hilaire et de la Trame verte et bleue. Ce dernier montant explique la variation des transferts conditionnels entre les années 2014 et 2013.

Les autres revenus augmentent de 420 866 $ comparativement à 2013 essentiellement en raison de l'affectation provenant du Fonds de développement pour assurer le financement des plans de protection des milieux humides. L'affectation de surplus diminue d'environ 400 000 $ et l'affectation du Fonds du logement social augmente d'une somme équivalente.

Le financement à long terme des activités financières varie pour sa part de 3 M$. Cette variation s'explique par l'augmentation des sommes nécessaires pour rembourser les projets qui pourraient être réalisés dans le cadre du Sentier cyclable et pédestre Oka–Mont-Saint-Hilaire et de la Trame verte et bleue en 2014. Rappelons que la Communauté doit assurer le financement d'une somme égale au montant de la subvention que le gouvernement du Québec versera à la Communauté pour la réalisation de ces projets.



PRINCIPALES ACTIVITÉS PRÉVUES EN 2014

PRINCIPALES ACTIVITÉS PRÉVUES EN 2014

La Communauté est un organisme de planification, de coordination et de financement qui exerce des compétences stratégiques à l'échelle du Grand Montréal. Ses principaux champs d'intervention sont le développement économique, l'aménagement du territoire, le transport, l'environnement, le logement social et les équipements à caractère métropolitain.

MISSION

Planifier, coordonner et financer les compétences stratégiques qui façonnent le territoire et le développement de la région.

VISION

Mettre le cap sur le monde et bâtir une communauté compétitive, attractive, solidaire et responsable

OBJECTIF

Rejoindre le peloton de tête des régions nord-américaines en développant des projets rassembleurs qui suscitent l'adhésion des élus, des citoyens et de la société civile.

Développement économique

L'année 2014 verra se poursuivre la mise en œuvre d'outils de planification issus du *Plan de développement économique 2010-2015 (PDE),* soit le *Livre blanc du premier colloque sur l'économie métropolitaine,* le *Plan directeur de l'investissement direct étranger du Grand Montréal 2011-2015* et le *Plan directeur de l'attraction et de l'accueil des talents stratégiques du Grand Montréal 2011-2015*. De plus, on procédera à la mise en œuvre des projets identifiés au nouveau *Plan d'action de la stratégie de mise en valeur des espaces industriels* dont se dotera la Communauté au cours des prochains mois.

C'est à partir de ces divers plans d'action que la Communauté et ses partenaires gouvernementaux et privés continueront de collaborer à la concrétisation de projets structurants pour la région métropolitaine de Montréal. Le budget prévoit les sommes nécessaires pour la réalisation d'un certain nombre de projets, dont l'organisation du *Colloque sur l'économie métropolitaine 2014*, le plan d'affaires du nouveau Comité de veille et de mise en marché des espaces industriels et le plan d'action pour l'attraction de talents stratégiques. Il faut aussi noter qu'en 2014, la Communauté amorcera une vaste consultation de ses partenaires métropolitains en vue du dépôt, au début de l'année suivante, du PDE 2015-2020.

Par ailleurs, le Grand Montréal compte maintenant sur un système bien organisé de huit grappes métropolitaines que sont Aéro Montréal, Montréal InVivo, TechnoMontréal, le Bureau du cinéma et de la télévision du Québec (BCTQ), Écotech Québec, Finance Montréal, Cargo Montréal et la Grappe industrielle de l'aluminium du Québec. En 2014, ces grappes demeurent au cœur de la stratégie de développement économique, en raison de leur contribution significative au système métropolitain d'innovation. Le financement des grappes métropolitaines continuera d'être assuré en parts égales par la Communauté, ses partenaires gouvernementaux et le secteur privé. Rappelons que la contribution annuelle de la Communauté au fonctionnement des grappes actuellement activées (1,8 M$) sert de levier qui leur permet d'amasser plus de 6 M$ en investissements publics et privés pour leur fonctionnement, en plus de sommes additionnelles importantes investies dans des projets structurants tels que Montréal Métropole Numérique de TechnoMontréal, l'initiative MACH d'Aéro Montréal, et l'initiative en soins de santé personnalisés de Montréal InVivo.

En 2014, deux nouvelles grappes métropolitaines feront l'objet d'analyses de faisabilité dans les secteurs du bioalimentaire et de la mode et du design. Ces deux nouvelles grappes devraient déposer leurs plans d'affaires initiaux à la Communauté dans le but de constituer leur secrétariat respectif. Ces nouvelles organisations viendront consolider le système métropolitain d'innovation.

Montréal International demeurera en 2014 le porteur de la stratégie de promotion internationale du Grand Montréal. Comme le permet la loi, la Communauté confie à Montréal International, et lui alloue les fonds nécessaires, pour faire la promotion de son territoire sur le plan international. Ainsi, pour l'année 2014, la Communauté contribuera au financement de Montréal International à la même hauteur que les années précédentes plus l'inflation, soit une somme de 3,26 M$.

Aménagement métropolitain

Les sommes prévues au budget 2014 aux fins de l'aménagement métropolitain permettront de soutenir les municipalités régionales de comté (MRC), les agglomérations et les municipalités du territoire du Grand Montréal dans leur exercice de concordance aux orientations, aux objectifs et aux critères du *Plan métropolitain d'aménagement et de développement* (PMAD), entré en vigueur en mars 2012.

Rappelons que les MRC et les agglomérations, avec l'appui de la Communauté, ont jusqu'au 12 mars 2014 pour compléter leur processus de conformité. À compter de cette date, les municipalités auront, à leur tour, six mois pour assurer la concordance de leur réglementation d'urbanisme au schéma d'aménagement de leur MRC respective.

En 2014, la Communauté poursuivra ses travaux en appui aux MRC et aux agglomérations en ce qui a trait à la réalisation de leur *Plan de développement de la zone agricole* (PDZA), tel que convenu dans les ententes signées avec les partenaires. L'élaboration de ces PDZA participera à la mise en valeur du territoire et des activités agricoles. Au terme de la réalisation de l'ensemble des PDZA par les partenaires, la Communauté élaborera un plan d'action métropolitain de mise en valeur des activités agricoles.

Une part importante des sommes engagées servira à la réalisation des outils de planification prévus dans le cadre des ententes de projets novateurs de démonstration en zone TOD *(Transit-Oriented Development)*. Sept projets de planification détaillée ont été enclenchés en 2013 et un nouveau programme devrait permettre la réalisation de dix autres projets pour chacune des années 2014 et 2015. Ce programme serait conjointement financé avec le ministère du Développement durable, de l'Environnement, de la Faune et des Parcs (MDDEFP), les municipalités participantes ainsi que la Communauté.

L'accompagnement des MRC, des agglomérations et des municipalités dans l'atteinte des objectifs énoncés au PMAD nécessitera également la réalisation d'études et de travaux afin d'accroître la connaissance du territoire métropolitain, notamment en ce qui concerne la caractérisation des corridors de transport et les corridors paysagers aux points d'entrée du Grand Montréal. La *Stratégie immobilière pour la région métropolitaine de Montréal*, adoptée le 25 octobre 2012 par le comité exécutif de la Communauté, exigera en outre divers travaux en vue de répondre aux besoins des MRC, des agglomérations et des municipalités. Ceux-ci porteront notamment sur la planification intégrée aménagement / transport aux abords du réseau de transport en commun métropolitain structurant.

L'ensemble de ces travaux sera réalisé avec la participation étroite des partenaires municipaux, régionaux et gouvernementaux. Dans certains cas, des représentants de la société civile seront également interpelés.

Par ailleurs, la Communauté continuera à émettre des avis relatifs aux autorisations, permis, inclusions ou interventions en zone agricole permanente demandés par les MRC, les agglomérations et les municipalités de son territoire à la Commission de protection du territoire agricole du Québec (CPTAQ). Elle fera de même pour les modifications apportées aux schémas d'aménagement et de développement des MRC et des agglomérations afin d'assurer leur concordance avec les critères inscrits au PMAD.

Transport métropolitain

Les principales activités prévues en 2014 en matière de transport métropolitain visent la mise en œuvre et le suivi du PMAD en ce qui a trait à la planification du transport terrestre et à la planification intégrée de l'aménagement et du transport.

Les travaux d'aménagement du sentier cyclable et pédestre traversant le Grand Montréal, d'Oka à Mont-Saint-Hilaire, se poursuivront en 2014. La mise en place d'une telle piste cyclable est l'un des volets importants de mobilité active dans le cadre de la mise en œuvre de la Trame verte et bleue métropolitaine. Il est également prévu de soumettre à la consultation du milieu, un projet de plan directeur d'un réseau de vélo métropolitain. Cette consultation mènera à l'adoption d'un premier plan directeur de Réseau vélo métropolitain pour la Communauté.

En 2013, la Communauté a identifié un premier réseau artériel métropolitain (règlement numéro 2013-59). En 2014, l'administration de la Communauté se dotera d'un processus de révision de la liste des voies de circulation désignées à l'annexe A du règlement. La commission du transport entamera une consultation des partenaires sur la pertinence d'élargir la portée du règlement par l'adoption de normes minimales de gestion de ce réseau et de normes relatives à l'harmonisation des règles de signalisation et de contrôle de la circulation. Les travaux de la commission porteront sur les aspects administratifs, techniques et financiers d'un tel élargissement. Elle pourra en outre, le cas échéant, donner un avis sur un processus et un calendrier en vue d'un élargissement à la portée du règlement. La commission devra formuler ses recommandations à ce sujet au plus tard à la fin du mois de juin 2015.

La commission du transport déposait en 2013 ses recommandations quant à l'identification d'une séquence de réalisation des projets de transport en commun métropolitain. Ces recommandations, au cœur des demandes de la Communauté transmises au gouvernement du Québec dans le cadre des consultations sur la *Politique québécoise de mobilité durable,* comprennent notamment la mise en place d'un chantier sur le financement du transport en commun portant spécifiquement sur les sources de financement nécessaires pour assurer la mise en œuvre et l'exploitation des investissements prioritaires identifiés par la Communauté. Concernant la diversification des sources de financement du transport en commun métropolitain, dont l'instauration de péages sur le territoire de la CMM, il est prévu d'enrichir davantage la réflexion sur bon nombre de ces nouvelles sources par des études et des analyses plus approfondies, en collaboration avec les partenaires de la Communauté.

Plan métropolitain de gestion des matières résiduelles

Avec en main une politique de gestion des matières résiduelles révisée, un plan d'action quinquennal et des lignes directrices pour la planification régionale de la gestion des matières résiduelles émis par le gouvernement du Québec, la Communauté peut maintenant entreprendre la révision de son *Plan métropolitain de gestion des matières résiduelles* (PMGMR).

Un bilan de la période couverte depuis l'adoption du premier PMGMR, contenant en outre les résultats du premier PMGMR ainsi que les objectifs à atteindre dans le futur, servira de support pour un vaste programme de consultation qui touchera les municipalités du territoire, les intervenants de l'industrie ainsi que le public en général. Le processus complet, qui se poursuivra jusqu'en 2015, permettra de réviser l'ensemble des mesures en vigueur afin que le Grand Montréal participe à l'atteinte des objectifs québécois. Le processus de collecte des résultats auprès des administrations municipales sera également révisé, de concert avec les principaux partenaires publics susceptibles d'être intéressés par l'obtention de ces données (MDDEFP, MAMROT et Recyc-Québec) afin d'unifier le processus et de simplifier le travail pour les administrations municipales interrogées.

Assainissement des eaux et de l'atmosphère

L'ensemble des dispositions du *Règlement numéro 2008-47 sur l'assainissement des eaux* étant en vigueur depuis le 1er janvier 2012, la Communauté amorce maintenant la mise en place de mesures de suivi de l'application. Rendus publics par le biais d'un tableau de bord, les résultats des mesures de suivi actuellement en place permettront de stimuler les échanges techniques et la mise à niveau facilitant ainsi l'application réglementaire dont sont responsables les administrations municipales sur l'ensemble du territoire métropolitain.

Des activités d'information auprès des municipalités et de divers intervenants ciblés permettront de diffuser la connaissance sur les exigences réglementaires incluant notamment les récentes modifications au règlement portant sur certains contaminants spécifiques.

Pour l'exercice de sa compétence en matière d'assainissement de l'atmosphère, la Communauté poursuit ses travaux dans le but de pérenniser l'aide financière annuelle qu'elle reçoit du gouvernement du Québec (3,3 M$). La quasi-totalité de cette somme est remise à la Ville de Montréal, responsable de l'application réglementaire (règlement 2001-10) sur le territoire de l'agglomération. La qualité de l'atmosphère des quatre autres secteurs de la Communauté demeure sous la responsabilité des directions régionales du MDDEFP.

Au cours de 2014, les responsables municipaux de la réglementation sur les eaux et de l'assainissement de l'atmosphère seront appelés à exposer les mécanismes d'application, leurs résultats, les difficultés rencontrées et diverses propositions susceptibles d'optimiser l'application réglementaire tout en s'assurant d'un niveau élevé de protection de l'environnement.

La Communauté appuiera également les comités de zones d'intervention prioritaire (ZIP) dans la mise sur pied de la Table de concertation régionale du Haut Saint-Laurent et du Grand Montréal dans le cadre de la gestion intégrée du Saint-Laurent.

Protection des milieux naturels

Dans le cadre de l'exercice de conformité au PMAD actuellement en cours, la Communauté précisera le cadre normatif d'un programme de financement pour la rédaction de plans de conservation des milieux naturels s'adressant aux agglomérations et aux MRC du Grand Montréal. Servant à caractériser les bois, les corridors forestiers et les milieux humides du territoire, ces plans seront établis en concertation

avec les instances gouvernementales et serviront à orienter les axes de développement.

Les bois et les corridors forestiers métropolitains feront également l'objet d'une mise à jour portant sur l'écologie, les liens migratoires et les éléments sensibles des milieux. Afin d'évaluer l'état de situation des milieux naturels protégés par rapport à l'objectif de 17 % fixé par le PMAD, une mise à jour des données sur le sujet intégrera les espaces sous gestion municipale et régionale. Enfin, les MRC et les agglomérations du territoire seront invitées à identifier des espaces susceptibles de faire l'objet d'activités de reboisement en vue de tendre vers l'objectif de 30 % de couvert forestier.

Trame verte et bleue du Grand Montréal

D'importants efforts seront consacrés au financement de projets dans le cadre du *Programme d'aide financière pour les projets contribuant à la mise en place de la Trame verte et bleue sur le territoire métropolitain*. Rappelons que quatre grands projets métropolitains jetteront les bases de la Trame verte et bleue prévue au PMAD, soit : le Parc de la rivière des Mille-Îles, le Parc-plage du Grand Montréal, le Corridor forestier du mont Saint-Bruno et le Corridor forestier de Châteauguay–Léry.

Les organismes impliqués en conservation et protection des milieux naturels seront mobilisés de nouveau afin que la Trame verte et bleue devienne l'affaire de tous. Enfin, la Communauté s'impliquera dans l'organisation d'assises menant à l'établissement d'un plan d'action sur le développement et la protection des collines montérégiennes, à la suite du colloque tenu en 2008 et du diagnostic réalisé en 2013. Les projets en cours qui bénéficient d'un financement du Fonds bleu et du Fonds vert, précurseurs du programme de financement de la Trame verte et bleue, seront complétés en 2014.

Logement social

En matière de financement du logement social, la Communauté poursuivra, en 2014, le remboursement de la contribution municipale dans le cadre des programmes d'Habitations à loyer modique (HLM), de Supplément au loyer (PSL), d'AccèsLogis ainsi qu'à la Corporation d'habitation Jeanne-Mance.

La section des faits saillants du présent budget détaille les contributions de la Communauté en matière de logement social.

Mentionnons que dans le dernier budget du gouvernement du Québec, la programmation AccèsLogis prévoit 3 000 unités, alors que dans les deux budgets précédents les programmations AccèsLogis étaient respectivement de 2 000 et de 2 500 unités pour l'ensemble du Québec. Ces programmations représentaient une réduction des sommes consacrées au programme AccèsLogis Québec par rapport aux années précédentes alors que les programmations étaient de 3 000 unités.

Cet engagement va dans le sens des demandes de la Communauté, qui souhaite une accélération du rythme de réalisation à au moins 2 000 unités par année pour le Grand Montréal. Ces demandes apparaissent dans son *Plan d'action métropolitain pour le logement social et abordable, 2009-2013* ainsi que dans le rapport de consultation de la commission du logement social intitulé *Solutions pour faciliter la réalisation de projets AccèsLogis sur le territoire du Grand Montréal* et entériné par le comité exécutif le 21 mai 2009 et, plus récemment, dans les résolutions du comité exécutif à l'effet de voir accorder au Grand Montréal un droit de préemption sur des unités AccèsLogis.

En 2014, toutefois, le plus important chantier sera celui de l'élaboration d'un plan d'action métropolitain pour le logement social et abordable de deuxième génération. Ce plan devrait guider les interventions de la Communauté pour les années 2015 à 2020.

Équipements à caractère métropolitain

La Communauté prévoit une somme de 25,5 M$ pour assurer le financement du déficit d'exploitation des équipements à caractère métropolitain identifiés dans l'annexe V de la *Loi sur la Communauté métropolitaine de Montréal* (Planétarium, Jardin botanique, Insectarium, Biodôme et Cosmodôme).

Comme pour l'année 2013, une contribution gouvernementale de 13,3 M$ pour le financement des équipements à caractère métropolitain est prévue en 2014, à la suite de l'annonce par le gouvernement du Québec de la reconduction en 2014 des mesures de *l'Entente 2007-2013 sur un partenariat fiscal et financier* avec les municipalités. Pour leur part, les municipalités de la Communauté reconduisent le règlement fixant leur contribution au financement des équipements métropolitains à hauteur maximale de 12,2 M$.

Observatoire Grand Montréal

Depuis 2008, le site Internet de la Communauté abrite l'*Observatoire Grand Montréal*, une plateforme permettant d'obtenir des données et de l'information de nature quantitative sur le développement du Grand Montréal en lien avec les champs d'intervention de la Communauté. Véritable banque d'informations territoriales, l'Observatoire est un outil de référence pour l'ensemble des intervenants impliqués dans le développement du Grand Montréal, qu'ils s'agissent non seulement des élus, mais également des journalistes, des professeurs-chercheurs, des étudiants et des citoyens intéressés aux enjeux municipaux et métropolitains.

La Communauté entamera en 2014 une refonte de l'Observatoire Grand Montréal afin d'offrir, entre autres, un ensemble de portraits territoriaux pour les différentes constituantes du Grand Montréal, de mettre en valeur les produits cartographiques de la Communauté et d'offrir davantage de possibilités de visualisation et de téléchargement des données.

Parallèlement à cette refonte, l'équipe de l'Observatoire poursuivra l'intégration et la mise à jour de nouvelles données, tant à l'échelle des municipalités du Grand Montréal qu'à l'échelle des 35 autres grandes régions métropolitaines nord-américaines.

De plus, la Communauté continuera la publication des *Cahiers métropolitains* et du *Perspective Grand Montréal*, deux publications ayant pour objectif de dégager les tendances du développement de la région métropolitaine de Montréal.

Amorcés en 2010, les *midis-conférences de l'Observatoire Grand Montréal* se poursuivront en 2014. Ces événements sont organisés périodiquement dans le but de susciter la réflexion et de débattre des grands enjeux de planification et d'aménagement dans le Grand Montréal.

Enfin, l'équipe de l'Observatoire poursuivra ses travaux liés au développement de tableaux de bord de suivi de la mise en œuvre des plans de la Communauté. Après la mise en ligne des tableaux de bord du *Plan métropolitain de gestion des matières résiduelles* en 2008, du *Plan d'action métropolitain pour le logement social et abordable* en 2010, et du *Plan de développement économique* en 2012, l'équipe de l'Observatoire continuera le travail amorcé en 2013 en vue du développement d'un tableau de bord du *Règlement sur l'assainissement des eaux* et d'un tableau de bord du *Plan métropolitain d'aménagement et de développement*.

Géomatique

La Communauté prévoit réaliser la délimitation et la cartographie des risques d'inondations pour le secteur de la rivière des Prairies. L'année 2014 sera également marquée par la mise en place d'une cartographie Web dynamique, servant à la consultation des diverses données publiques de la Communauté, comme les TOD, les zones de densité, les milieux humides, les zones inondables, les boisés, l'utilisation du sol et le réseau artériel métropolitain.

L'équipe de géomatique travaillera à l'actualisation des bases de données foncières et topographiques du système SIGMA et à la bonification du système de diffusion d'orthophotographies. Finalement, en partenariat avec les villes et les MRC du territoire, la Communauté réalisera une planification stratégique des besoins en données géomatiques pour les cinq prochaines années (2015-2019).

PRÉVISIONS BUDGÉTAIRES 2014

PRÉVISIONS BUDGÉTAIRES 2014

Dépenses par objet pour l'exercice 2014

- Assainissement de l'atmosphère (2,6 %)
- Logement social (35,9 %)
- Équipements métropolitains (21,5 %)
- Promotion, prospection, concertation et Fonds de développement métropolitain (20,9 %)
- Service de la dette (3,7 %)
- Dépenses des services de la Communauté (15,4 %)

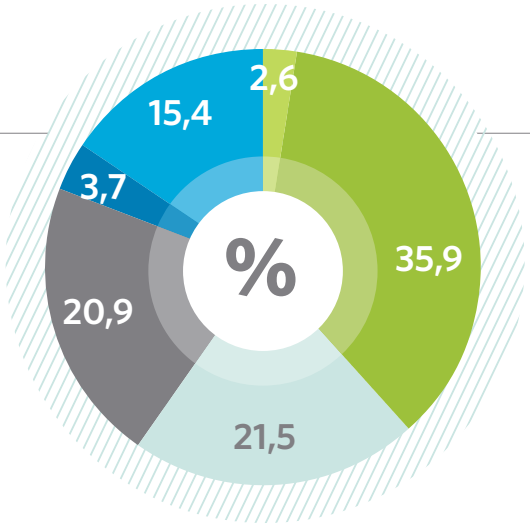

Quotes-parts provisoires pour l'exercice 2014

- Agglomération de Montréal (53,1 %)
- Laval (10,5 %)
- Agglomération de Longueuil (11,1 %)
- Couronne Nord (13,3 %)
- Couronne Sud (12 %)

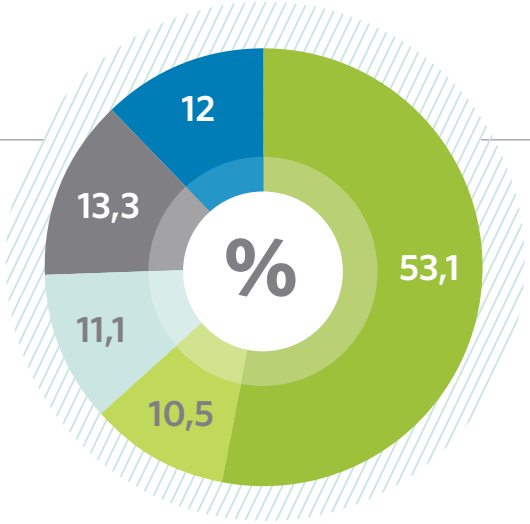

Sources de financement pour l'exercice 2014

- Quotes-parts des municipalités (55,5 %)
- Transferts conditionnels (21,8 %)
- Autres revenus (10,8 %)
- Financement à long terme (11,9 %)

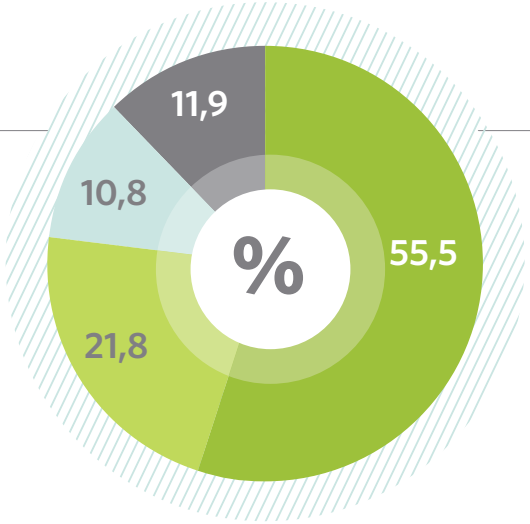

Sommaire

Dépenses	Budget 2014	Budget 2013	Variation
	$	$	$
	(a)	(b)	(a-b)
Dépenses des services			
Conseil et comité exécutif	1 265 600	1 265 600	0
Direction générale	1 141 300	1 141 300	0
Aménagement	1 589 700	1 589 700	0
Transport	1 291 400	1 291 400	0
Environnement	2 582 900	2 535 984	46 916
Développement économique	1 803 600	2 406 750	(603 150)
Politiques et interventions de développement	1 068 200	1 054 234	13 966
Secrétariat	706 300	692 000	14 300
Finances	2 021 300	2 725 300	(704 000)
Dépenses générales	2 230 400	2 267 566	(37 166)
Frais de financement	2 306 400	2 306 400	0
Interventions de développement			
Assainissement de l'air	3 150 000	3 150 000	0
Logement social (HLM-PSL)	22 355 000	20 991 000	1 364 000
Logement social (AccèsLogis)	22 500 000	24 000 000	(1 500 000)
Équipements à caractère métropolitain	25 500 000	25 500 000	0
Promotion, prospection et concertation	5 665 000	5 065 000	600 000
Protection et mise en valeur du territoire	19 295 000	11 620 000	7 675 000
Total des dépenses de fonctionnement	**116 472 100**	**109 602 234**	**6 869 866**
Autres activités financières			
Remboursement de la dette à long terme			
Remboursement de capital	2 806 000	2 628 000	178 000
Dépenses totales	**119 278 100**	**112 230 234**	**7 047 866**

Revenus	Budget 2014	Budget 2013	Variation
	$	$	$
Quotes-parts des municipalités	**66 193 350**	**66 193 350**	**0**
Transferts conditionnels			
Équipements métropolitains	13 300 000	13 300 000	0
Ministère du Développement durable, de l'Environnement, de la Faune et des Parcs	3 300 000	3 300 000	0
Ministère des Affaires municipales, des Régions et de l'Occupation du territoire	9 437 500	5 810 000	3 627 500
	26 037 500	**22 410 000**	**3 627 500**
Autres revenus			
Revenus de placement	350 000	350 000	0
Affectation de surplus	8 479 750	8 891 884	(412 134)
Affectation Fonds du logement social	3 613 000	3 200 000	413 000
Affectation Fonds de développement métropolitain	420 000	0	420 000
	12 862 750	**12 441 884**	**420 866**
Sous-total des revenus	**105 093 600**	**101 045 234**	**4 048 366**
Surplus (déficit) avant financement à long terme des activités financières	**(14 184 500)**	**(11 185 000)**	**(2 999 500)**
Financement à long terme des activités financières — Logement	4 747 000	5 375 000	(628 000)
Financement à long terme des activités financières — Trame verte et bleue/Sentier cyclable	9 437 500	5 810 000	3 627 500
Revenus totaux	**119 278 100**	**112 230 234**	**7 047 866**
Surplus (déficit) de l'exercice	**0**	**0**	**0**

RÉPARTITION DES QUOTES-PARTS PROVISOIRES 2014

RÉPARTITION DES QUOTES-PARTS PROVISOIRES 2014

LA QUOTE-PART DES MUNICIPALITÉS

Selon le *Règlement numéro 2001-01 sur l'établissement des quotes-parts et leur paiement par les municipalités faisant partie de la Communauté métropolitaine de Montréal* et en vertu de l'article 177 de la *Loi sur la Communauté métropolitaine de Montréal*, les dépenses, à l'exception de celles relatives à un service faisant l'objet d'un tarif particulier ou de celles autrement régies, sont réparties entre les municipalités en proportion de leur potentiel fiscal respectif.

Puisque tous les renseignements permettant d'établir les quotes-parts définitives ne sont pas disponibles lors de l'adoption du budget, des quotes-parts provisoires sont calculées à partir des données les plus récentes (2013). Les quotes-parts définitives sont calculées en fonction du potentiel fiscal, de la richesse foncière uniformisée et de la population de 2014, lorsque le ministère des Affaires municipales, des Régions et de l'Occupation du territoire (MAMROT) les établit et les transmet à la Communauté. Un écart entre les quotes-parts provisoires et définitives est donc inévitable.

Pour l'exercice budgétaire 2014, la quote-part de la Communauté se divise en cinq répartitions.

Répartition 1

- Répartition des dépenses générales de la Communauté calculée en fonction du potentiel fiscal respectif de chacune des municipalités, comme prévu dans l'article 177 de la *Loi sur la Communauté métropolitaine de Montréal*.

Répartition 2 (Équipements Montréal) et Répartition 3 (Équipement Laval)

- Répartition relative aux équipements métropolitains prévus dans l'article 156 de la *Loi sur la Communauté métropolitaine de Montréal*.
- Selon le Règlement numéro 2001-01 de la Communauté, la municipalité hôte d'un équipement métropolitain assume 50 % du déficit de cet équipement, déduction faite de toutes les subventions de fonctionnement reçues du gouvernement du Québec par la Communauté.
- Le solde du déficit, financé par la quote-part (répartitions 2 et 3), est réparti entre les autres municipalités de la Communauté en fonction de leur potentiel fiscal respectif, soustraction faite du potentiel fiscal de la municipalité hôte.
- Cette contribution est plafonnée à 12,2 M$.
- Selon la *Loi modifiant diverses dispositions législatives concernant Montréal* (L.Q. 2008, c. 19), toute contribution d'une municipalité liée de l'agglomération de Montréal au financement du déficit d'un équipement situé sur le territoire de la Ville de Montréal et mentionné à l'annexe V de la *Loi sur la Communauté métropolitaine de Montréal* (L.R.Q., c. C-37.01) est faite par la Ville de Montréal; cette contribution constitue une dépense d'agglomération devant être financée par des revenus d'agglomération.

Répartition 4 (Fonds de développement métropolitain)

- Répartition selon le *Règlement sur le programme de partage de la croissance de l'assiette foncière de la Communauté* (2004-24). Elle se divise en deux sections :
  - 50 % des contributions sont établies en fonction de la richesse foncière uniformisée (RFU);
  - 50 % des contributions sont établies en fonction de la croissance de la RFU.

Répartition 5

- Répartition relative aux cotisations corporatives calculées sur la base de la population des municipalités de la Communauté.

SOMMAIRE PAR SECTEUR

Secteurs de la CMM	Richesse foncière uniformisée 2013		Assiette de taxation non résidentielle ajustée 2013		Potentiel fiscal 2013		Population 2013 (décret 1218-2012)	
	%	$	%	$	%	$	%	Nombre
Agglomération de Montréal	55,60	260 939 895 063	67,47	26 867 413 949	56,53	287 807 309 012	50,73	1 917 233
Laval	9,94	46 676 069 953	8,02	3 194 211 291	9,79	49 870 281 244	10,84	409 528
Agglomération de Longueuil	10,39	48 784 388 589	9,03	3 597 166 740	10,29	52 381 555 329	10,72	405 166
Couronne Nord	12,61	59 179 158 989	8,92	3 553 069 177	12,32	62 732 228 166	14,94	564 693
Couronne Sud	11,46	53 775 692 951	6,56	2 611 086 807	11,07	56 386 779 758	12,77	482 498
Total CMM	100,00	469 355 205 545	100,00	39 822 947 964	100,00	509 178 153 509	100,00	3 779 118

Secteurs de la CMM	Répartition 1		Répartition 2		Répartition 3		Répartition 4a		Répartition 4b		Cotisations corporatives	
	%	$	%	$	%	$	%	$	%	$	%	$
Agglomération de Montréal	56,53	30 256 420	37,27	4 377 333	62,66	285 735	55,60	83 393	52,34	78 522	50,73	83 607
Laval	9,79	5 242 731	14,13	1 659 558	0,00	0	9,94	14 917	10,28	15 414	10,84	17 859
Agglomération de Longueuil	10,29	5 506 734	14,84	1 743 127	11,40	52 004	10,39	15 591	11,82	17 726	10,72	17 669
Couronne Nord	12,32	6 594 873	17,78	2 087 571	13,66	62 280	12,61	18 913	13,13	19 698	14,94	24 625
Couronne Sud	11,07	5 927 793	15,98	1 876 411	12,28	55 981	11,46	17 186	12,43	18 640	12,77	21 041
Total CMM	100,00	53 528 550	100,00	11 744 000	100,00	456 000	100,00	150 000	100,00	150 000	100,00	164 800

Secteurs de la CMM	Quotes-parts provisoires 2014		Quotes-parts définitives 2013		Écart
	%	$	%	$	$
Agglomération de Montréal	53,12	35 165 009	53,12	35 165 292	-282,55
Laval	10,50	6 950 478	10,50	6 950 427	51,06
Agglomération de Longueuil	11,11	7 352 851	11,11	7 352 829	21,90
Couronne Nord	13,31	8 807 961	13,31	8 807 834	127,15
Couronne Sud	11,96	7 917 051	11,96	7 916 968	82,44
Total CMM	100,00	66 193 350	100,00	66 193 350	0,00

DONNÉES 2013 DES MUNICIPALITÉS DE LA CMM

Municipalités	Richesse foncière uniformisée 2013		Potentiel fiscal		Population 2013 (décret 1218-2012)	
	%	$	%	$	%	Nombre
Agglomération de Montréal	**55,60**	**260 939 895 063**	**56,53**	**287 807 309 012**	**50,73**	**1 917 233**
Baie-D'Urfé	0,27	1 246 501 658	0,28	1 421 921 392	0,10	3 896
Beaconsfield	0,74	3 461 347 909	0,68	3 486 999 625	0,52	19 484
Côte-Saint-Luc	0,93	4 377 294 133	0,88	4 467 186 275	0,86	32 622
Dollard-Des Ormeaux	1,28	6 003 809 957	1,22	6 224 665 673	1,32	49 819
Dorval	1,14	5 342 599 964	1,34	6 799 592 401	0,49	18 575
Hampstead	0,39	1 809 372 174	0,36	1 810 257 544	0,19	7 311
Kirkland	0,78	3 666 434 664	0,78	3 977 436 496	0,56	21 269
L'Île-Dorval	0,00	12 668 706	0,00	12 668 706	0,00	5
Montréal	45,22	212 259 378 704	46,05	234 487 309 823	44,42	1 678 837
Montréal-Est	0,23	1 095 565 395	0,29	1 479 000 117	0,10	3 796
Montréal-Ouest	0,20	932 243 718	0,19	945 911 425	0,13	5 083
Mont-Royal	1,20	5 648 645 950	1,21	6 171 144 072	0,52	19 702
Pointe-Claire	1,28	5 995 027 845	1,37	6 953 435 476	0,82	30 932
Sainte-Anne-de-Bellevue	0,22	1 013 150 714	0,23	1 152 861 770	0,13	4 968
Senneville	0,09	436 001 530	0,09	471 729 586	0,02	927
Westmount	1,63	7 639 852 042	1,56	7 945 188 631	0,53	20 007
Laval	**9,94**	**46 676 069 953**	**9,79**	**49 870 281 244**	**10,84**	**409 528**
Agglomération de Longueuil	**10,39**	**48 784 388 589**	**10,29**	**52 381 555 329**	**10,72**	**405 166**
Boucherville	1,53	7 196 545 217	1,57	8 000 279 458	1,08	40 972
Brossard	2,26	10 617 402 026	2,25	11 442 598 597	2,16	81 626
Longueuil	4,96	23 303 366 751	4,87	24 791 631 253	6,21	234 517
Saint-Bruno-de-Montarville	0,91	4 272 208 988	0,92	4 661 128 018	0,70	26 429
Saint-Lambert	0,72	3 394 865 607	0,68	3 485 918 003	0,57	21 622
Couronne Nord	**12,61**	**59 179 158 989**	**12,32**	**62 732 228 166**	**14,94**	**564 693**
Blainville	1,38	6 493 281 048	1,33	6 789 748 121	1,45	54 883
Boisbriand	0,65	3 068 777 241	0,67	3 411 626 281	0,72	27 081
Bois-des-Filion	0,20	928 908 156	0,19	981 514 063	0,25	9 515
Charlemagne	0,11	524 357 492	0,11	557 783 820	0,15	5 844
Deux-Montagnes	0,31	1 462 327 369	0,29	1 485 751 465	0,47	17 706
L'Assomption	0,40	1 885 425 330	0,39	1 964 587 490	0,55	20 781
Lorraine	0,26	1 240 916 299	0,24	1 246 830 741	0,25	9 493
Mascouche	0,95	4 437 679 236	0,92	4 663 192 996	1,18	44 424
Mirabel	1,09	5 113 547 325	1,09	5 564 630 225	1,17	44 074
Oka	0,12	578 284 670	0,12	599 568 381	0,14	5 478
Pointe-Calumet	0,10	481 843 849	0,10	490 393 496	0,17	6 453
Repentigny	1,80	8 429 378 076	1,74	8 837 903 440	2,21	83 431
Rosemère	0,52	2 428 204 395	0,53	2 681 129 839	0,38	14 377
Sainte-Anne-des-Plaines	0,25	1 190 121 983	0,25	1 272 940 391	0,39	14 792
Sainte-Marthe-sur-le-Lac	0,32	1 516 040 985	0,30	1 546 146 247	0,44	16 585
Sainte-Thérèse	0,57	2 677 918 515	0,56	2 834 603 475	0,70	26 308
Saint-Eustache	0,97	4 554 849 494	0,97	4 922 657 055	1,19	44 863
Saint-Joseph-du-Lac	0,15	681 242 472	0,14	704 816 602	0,17	6 406
Saint-Sulpice	0,07	326 828 815	0,07	335 729 044	0,09	3 369
Terrebonne	2,38	11 159 226 239	2,33	11 840 674 994	2,88	108 830

Municipalités	Richesse foncière uniformisée 2013		Potentiel fiscal		Population 2013 (décret 1218-2012)	
	%	$	%	$	%	Nombre
Couronne Sud	**11,46**	**53 775 692 951**	**11,07**	**56 386 779 758**	**12,77**	**482 498**
Beauharnois	0,22	1 036 887 239	0,21	1 086 915 150	0,32	12 175
Belœil	0,51	2 410 839 818	0,50	2 568 239 749	0,56	21 330
Calixa-Lavallée	0,02	73 705 788	0,01	74 791 856	0,01	497
Candiac	0,62	2 926 077 446	0,60	3 071 873 112	0,54	20 290
Carignan	0,25	1 175 115 543	0,23	1 190 200 130	0,22	8 154
Chambly	0,60	2 834 240 384	0,59	2 980 419 608	0,71	26 922
Châteauguay	0,91	4 258 717 152	0,88	4 498 565 952	1,24	46 757
Contrecœur	0,18	842 434 416	0,19	946 745 558	0,18	6 614
Delson	0,18	838 586 486	0,18	931 975 075	0,20	7 572
Hudson	0,21	1 002 723 977	0,20	1 022 074 709	0,14	5 218
L'Île-Cadieux	0,01	67 331 934	0,01	67 331 934	0,00	103
L'Île-Perrot	0,22	1 026 245 369	0,21	1 079 569 072	0,28	10 736
La Prairie	0,59	2 766 040 007	0,56	2 871 560 116	0,63	23 824
Léry	0,07	321 134 255	0,06	324 751 563	0,06	2 341
Les Cèdres	0,15	681 474 676	0,14	718 050 252	0,17	6 359
McMasterville	0,12	554 388 447	0,11	574 820 095	0,15	5 676
Mercier	0,25	1 155 253 256	0,23	1 192 564 565	0,32	12 112
Mont-Saint-Hilaire	0,55	2 567 533 133	0,52	2 651 341 395	0,49	18 582
Notre-Dame-de-l'Île-Perrot	0,27	1 265 371 858	0,25	1 283 803 318	0,28	10 721
Otterburn Park	0,18	860 611 259	0,17	866 198 816	0,22	8 463
Pincourt	0,31	1 438 854 966	0,29	1 475 332 487	0,39	14 554
Pointe-des-Cascades	0,03	118 798 056	0,02	120 633 588	0,04	1 363
Richelieu	0,12	558 539 856	0,12	588 311 704	0,15	5 496
Saint-Amable	0,20	946 075 418	0,19	966 401 845	0,30	11 471
Saint-Basile-le-Grand	0,38	1 764 544 072	0,36	1 816 854 703	0,45	16 868
Saint-Constant	0,52	2 436 626 994	0,50	2 539 536 855	0,67	25 448
Sainte-Catherine	0,34	1 572 683 745	0,32	1 650 864 251	0,45	16 985
Sainte-Julie	0,72	3 388 639 579	0,70	3 540 113 767	0,80	30 247
Saint-Isidore	0,06	293 165 767	0,06	304 538 864	0,07	2 571
Saint-Jean-Baptiste	0,07	350 061 294	0,07	368 428 958	0,08	3 211
Saint-Lazare	0,52	2 418 914 642	0,48	2 456 775 674	0,52	19 671
Saint-Mathias-sur-Richelieu	0,10	487 499 776	0,10	499 947 086	0,12	4 645
Saint-Mathieu	0,04	200 483 825	0,04	207 583 460	0,05	1 975
Saint-Mathieu-de-Belœil	0,10	457 501 400	0,10	504 814 196	0,07	2 642
Saint-Philippe	0,13	617 594 688	0,12	629 209 762	0,15	5 833
Terrasse-Vaudreuil	0,04	188 456 059	0,04	190 830 296	0,05	1 987
Varennes	0,56	2 608 760 689	0,55	2 825 450 248	0,56	21 142
Vaudreuil-Dorion	0,94	4 405 582 943	0,95	4 817 153 968	0,92	34 806
Vaudreuil-sur-le-Lac	0,04	207 946 900	0,04	213 261 705	0,04	1 348
Verchères	0,14	650 249 839	0,13	668 944 316	0,15	5 789
Total CMM	100,00	469 355 205 545	100,00	509 178 153 509	100,00	3 779 118

QUOTES-PARTS PROVISOIRES

Municipalités	Quotes-parts provisoires 2014		Quotes-parts définitives 2013		Écart
	%	$	%	$	$
Agglomération de Montréal[1]	**53,12**	**35 165 009**	**53,12**	**35 165 292**	**-282,55**
Baie-D'Urfé[1]	0,30	199 163	0,30	199 171	-8,43
Beaconsfield[1]	0,74	488 759	0,74	488 767	-8,05
Côte-Saint-Luc[1]	0,95	626 072	0,95	626 072	-0,59
Dollard-Des Ormeaux[1]	1,32	873 196	1,32	873 192	4,73
Dorval[1]	1,44	952 083	1,44	952 123	-40,37
Hampstead[1]	0,38	253 593	0,38	253 600	-7,74
Kirkland[1]	0,84	557 256	0,84	557 266	-10,40
L'Île-Dorval[1]	0,00	1 778	0,00	1 778	-0,11
Montréal[1]	41,84	27 694 962	41,84	27 695 045	-83,80
Montréal-Est[1]	0,31	206 900	0,31	206 909	-9,09
Montréal-Ouest[1]	0,20	132 636	0,20	132 638	-2,44
Mont-Royal[1]	1,31	864 392	1,31	864 425	-33,02
Pointe-Claire[1]	1,47	973 993	1,47	974 019	-26,12
Sainte-Anne-de-Bellevue[1]	0,24	161 578	0,24	161 583	-4,53
Senneville[1]	0,10	66 017	0,10	66 021	-3,26
Westmount[1]	1,68	1 112 632	1,68	1 112 681	-49,32
Laval	**10,50**	**6 950 478**	**10,50**	**6 950 427**	**51,06**
Agglomération de Longueuil	**11,11**	**7 352 851**	**11,11**	**7 352 829**	**21,90**
Boucherville	1,69	1 121 900	1,69	1 121 924	-23,21
Brossard	2,43	1 606 571	2,43	1 606 575	-3,96
Longueuil	5,26	3 481 592	5,26	3 481 527	64,67
Saint-Bruno-de-Montarville	0,99	653 810	0,99	653 820	-10,28
Saint-Lambert	0,74	488 977	0,74	488 982	-5,33
Couronne Nord	**13,31**	**8 807 961**	**13,31**	**8 807 834**	**127,15**
Blainville	1,44	953 088	1,44	953 082	5,84
Boisbriand	0,72	478 682	0,72	478 679	2,31
Bois-des-Filion	0,21	137 772	0,21	137 769	2,85
Charlemagne	0,12	78 381	0,12	78 378	2,18
Deux-Montagnes	0,32	208 739	0,32	208 730	8,51
L'Assomption	0,42	276 027	0,42	276 019	7,92
Lorraine	0,26	174 913	0,26	174 913	0,33
Mascouche	0,99	655 338	0,99	655 325	12,56
Mirabel	1,18	781 197	1,18	781 194	3,64
Oka	0,13	84 125	0,13	84 123	1,32
Pointe-Calumet	0,10	68 918	0,10	68 914	3,58
Repentigny	1,87	1 240 844	1,87	1 240 821	22,84
Rosemère	0,57	375 909	0,57	375 915	-6,96
Sainte-Anne-des-Plaines	0,27	178 859	0,27	178 852	6,81
Sainte-Marthe-sur-le-Lac	0,33	217 360	0,33	217 353	6,52
Sainte-Thérèse	0,60	397 850	0,60	397 843	6,75
Saint-Eustache	1,04	691 076	1,04	691 065	10,68
Saint-Joseph-du-Lac	0,15	99 064	0,15	99 062	1,51
Saint-Sulpice	0,07	47 127	0,07	47 125	1,12
Terrebonne	2,51	1 662 696	2,51	1 662 669	26,85

Municipalités	Quotes-parts provisoires 2014		Quotes-parts définitives 2013		Écart
	%	$	%	$	$
Couronne Sud	**11,96**	**7 917 051**	**11,96**	**7 916 968**	**82,44**
Beauharnois	0,23	152 672	0,23	152 666	5,24
Belœil	0,54	360 643	0,54	360 640	2,93
Calixa-Lavallée	0,02	10 471	0,02	10 471	-0,07
Candiac	0,65	431 230	0,65	431 233	-3,12
Carignan	0,25	167 051	0,25	167 052	-0,84
Chambly	0,63	418 817	0,63	418 811	6,16
Châteauguay	0,95	631 948	0,95	631 931	17,07
Contrecœur	0,20	132 844	0,20	132 845	-0,50
Delson	0,20	130 771	0,20	130 770	0,85
Hudson	0,22	143 129	0,22	143 132	-2,99
L'Île-Cadieux	0,01	9 434	0,01	9 435	-0,50
L'Île-Perrot	0,23	151 644	0,23	151 640	3,48
La Prairie	0,61	403 257	0,61	403 254	3,25
Léry	0,07	45 563	0,07	45 563	-0,08
Les Cèdres	0,15	100 843	0,15	100 841	1,32
McMasterville	0,12	80 728	0,12	80 726	1,80
Mercier	0,25	167 608	0,25	167 604	4,17
Mont-Saint-Hilaire	0,56	372 161	0,56	372 162	-1,34
Notre-Dame-de-l'Île-Perrot	0,27	180 240	0,27	180 238	1,54
Otterburn Park	0,18	121 636	0,18	121 634	2,60
Pincourt	0,31	207 226	0,31	207 221	4,61
Pointe-des-Cascades	0,03	16 954	0,03	16 953	0,60
Richelieu	0,12	82 564	0,12	82 562	1,45
Saint-Amable	0,21	135 903	0,21	135 898	5,48
Saint-Basile-le-Grand	0,39	255 219	0,39	255 214	4,33
Saint-Constant	0,54	356 688	0,54	356 679	8,43
Sainte-Catherine	0,35	231 912	0,35	231 906	6,04
Sainte-Julie	0,75	496 955	0,75	496 950	5,12
Saint-Isidore	0,06	42 729	0,06	42 728	0,40
Saint-Jean-Baptiste	0,08	51 721	0,08	51 720	0,61
Saint-Lazare	0,52	344 702	0,52	344 700	1,88
Saint-Mathias-sur-Richelieu	0,11	70 167	0,11	70 166	1,20
Saint-Mathieu	0,04	29 135	0,04	29 134	0,56
Saint-Mathieu-de-Belœil	0,11	70 848	0,11	70 849	-1,39
Saint-Philippe	0,13	88 347	0,13	88 346	1,49
Terrasse-Vaudreuil	0,04	26 800	0,04	26 799	0,73
Varennes	0,60	396 334	0,60	396 334	0,28
Vaudreuil-Dorion	1,02	676 326	1,02	676 327	-1,10
Vaudreuil-sur-le-Lac	0,05	29 899	0,05	29 899	-0,29
Verchères	0,14	93 933	0,14	93 932	1,06
Total CMM	100,00	66 193 350	100,00	66 193 350	0

1. Selon la Loi modifiant diverses dispositions législatives concernant Montréal (L.Q. 2008, c. 19), toute contribution d'une municipalité liée de l'agglomération de Montréal au financement du déficit d'un équipement situé sur le territoire de la Ville de Montréal et mentionné à l'annexe V de la Loi sur la Communauté métropolitaine de Montréal (L.R.Q., c. C-37.01) est faite par la Ville de Montréal; cette contribution constitue une dépense d'agglomération devant être financée par des revenus d'agglomération. Cette modification n'a toutefois aucun impact sur la répartition de la quote-part des municipalités de la Communauté.

RÉPARTITION DES QUOTES-PARTS PROVISOIRES

Municipalités	Répartition 1		Répartition 2		Répartition 3		Répartition 4a		Répartition 4b		Cotisations corporatives	
	%	$	%	$	%	$	%	$	%	$	%	$
Agglomération de Montréal[1]	**56,53**	**30 256 420**	**37,27**	**4 377 333**	**62,66**	**285 735**	**55,60**	**83 393**	**52,34**	**78 522**	**50,73**	**83 607**
Baie-D'Urfé[1]	0,28	149 483	0,40	47 318	0,31	1 412	0,27	398	0,25	382	0,10	170
Beaconsfield[1]	0,68	366 579	0,99	116 039	0,76	3 462	0,74	1 106	0,48	723	0,52	850
Côte-Saint-Luc[1]	0,88	469 623	1,27	148 657	0,97	4 435	0,93	1 399	0,36	535	0,86	1 423
Dollard-Des Ormeaux[1]	1,22	654 383	1,76	207 141	1,36	6 180	1,28	1 919	0,93	1 401	1,32	2 173
Dorval[1]	1,34	714 823	1,93	226 273	1,48	6 751	1,14	1 707	1,15	1 718	0,49	810
Hampstead[1]	0,36	190 308	0,51	60 241	0,39	1 797	0,39	578	0,23	350	0,19	319
Kirkland[1]	0,78	418 137	1,13	132 359	0,87	3 949	0,78	1 172	0,47	711	0,56	927
L'Île-Dorval[1]	0,00	1 332	0,00	422	0,00	13	0,00	4	0,01	8	0,00	0
Montréal[1]	46,05	24 651 030	22,16	2 602 977	51,05	232 799	45,22	67 835	44,74	67 111	44,42	73 211
Montréal-Est[1]	0,29	155 483	0,42	49 217	0,32	1 468	0,23	350	0,14	215	0,10	166
Montréal-Ouest[1]	0,19	99 441	0,27	31 478	0,21	939	0,20	298	0,17	258	0,13	222
Mont-Royal[1]	1,21	648 756	1,75	205 360	1,34	6 127	1,20	1 805	0,99	1 485	0,52	859
Pointe-Claire[1]	1,37	730 996	1,97	231 393	1,51	6 903	1,28	1 916	0,96	1 436	0,82	1 349
Sainte-Anne-de-Bellevue[1]	0,23	121 197	0,33	38 364	0,25	1 145	0,22	324	0,22	332	0,13	217
Senneville[1]	0,09	49 592	0,13	15 698	0,10	468	0,09	139	0,05	80	0,02	40
Westmount[1]	1,56	835 257	2,25	264 396	1,73	7 888	1,63	2 442	1,18	1 777	0,53	872
Laval	**9,79**	**5 242 731**	**14,13**	**1 659 558**	**0,00**	**0**	**9,94**	**14 917**	**10,28**	**15 414**	**10,84**	**17 859**
Agglomération de Longueuil	**10,29**	**5 506 734**	**14,84**	**1 743 127**	**11,40**	**52 004**	**10,39**	**15 591**	**11,82**	**17 726**	**10,72**	**17 669**
Boucherville	1,57	841 048	2,27	266 229	1,74	7 943	1,53	2 300	1,73	2 594	1,08	1 787
Brossard	2,25	1 202 930	3,24	380 781	2,49	11 360	2,26	3 393	3,03	4 547	2,16	3 560
Longueuil	4,87	2 606 278	7,02	825 003	5,40	24 613	4,96	7 447	5,35	8 023	6,21	10 227
Saint-Bruno-de-Montarville	0,92	490 012	1,32	155 111	1,01	4 628	0,91	1 365	1,03	1 542	0,70	1 153
Saint-Lambert	0,68	366 465	0,99	116 003	0,76	3 461	0,72	1 085	0,68	1 020	0,57	943
Couronne Nord	**12,32**	**6 594 873**	**17,78**	**2 087 571**	**13,66**	**62 280**	**12,61**	**18 913**	**13,13**	**19 698**	**14,94**	**24 625**
Blainville	1,33	713 788	1,92	225 946	1,48	6 741	1,38	2 075	1,43	2 144	1,45	2 393
Boisbriand	0,67	358 655	0,97	113 530	0,74	3 387	0,65	981	0,63	947	0,72	1 181
Bois-des-Filion	0,19	103 184	0,28	32 662	0,21	974	0,20	297	0,16	239	0,25	415
Charlemagne	0,11	58 638	0,16	18 562	0,12	554	0,11	168	0,14	204	0,15	255
Deux-Montagnes	0,29	156 193	0,42	49 442	0,32	1 475	0,31	467	0,26	389	0,47	772
L'Assomption	0,39	206 532	0,56	65 377	0,43	1 950	0,40	603	0,44	659	0,55	906
Lorraine	0,24	131 076	0,35	41 491	0,27	1 238	0,26	397	0,20	297	0,25	414
Mascouche	0,92	490 229	1,32	155 179	1,02	4 630	0,95	1 418	1,30	1 944	1,18	1 937
Mirabel	1,09	584 995	1,58	185 177	1,21	5 525	1,09	1 634	1,30	1 945	1,17	1 922
Oka	0,12	63 031	0,17	19 952	0,13	595	0,12	185	0,08	122	0,14	239
Pointe-Calumet	0,10	51 554	0,14	16 319	0,11	487	0,10	154	0,08	123	0,17	281
Repentigny	1,74	929 105	2,50	294 103	1,92	8 774	1,80	2 694	1,69	2 529	2,21	3 638
Rosemère	0,53	281 860	0,76	89 221	0,58	2 662	0,52	776	0,51	762	0,38	627
Sainte-Anne-des-Plaines	0,25	133 821	0,36	42 360	0,28	1 264	0,25	380	0,26	388	0,39	645
Sainte-Marthe-sur-le-Lac	0,30	162 542	0,44	51 452	0,34	1 535	0,32	485	0,42	623	0,44	723
Sainte-Thérèse	0,56	297 994	0,80	94 329	0,62	2 814	0,57	856	0,47	710	0,70	1 147
Saint-Eustache	0,97	517 506	1,39	163 814	1,07	4 887	0,97	1 456	0,97	1 457	1,19	1 956
Saint-Joseph-du-Lac	0,14	74 096	0,20	23 455	0,15	700	0,15	218	0,21	317	0,17	279
Saint-Sulpice	0,07	35 294	0,10	11 172	0,07	333	0,07	104	0,05	75	0,09	147
Terrebonne	2,33	1 244 779	3,36	394 028	2,58	11 755	2,38	3 566	2,55	3 821	2,88	4 746

Municipalités	Répartition 1		Répartition 2		Répartition 3		Répartition 4a		Répartition 4b		Cotisations corporatives	
	%	$	%	$	%	$	%	$	%	$	%	$
Couronne Sud	**11,07**	**5 927 793**	**15,98**	**1 876 411**	**12,28**	**55 981**	**11,46**	**17 186**	**12,43**	**18 640**	**12,77**	**21 041**
Beauharnois	0,21	114 265	0,31	36 170	0,24	1 079	0,22	331	0,20	296	0,32	531
Belœil	0,50	269 992	0,73	85 465	0,56	2 550	0,51	770	0,62	936	0,56	930
Calixa-Lavallée	0,01	7 863	0,02	2 489	0,02	74	0,02	24	-0,02	0	0,01	22
Candiac	0,60	322 938	0,87	102 224	0,67	3 050	0,62	935	0,80	1 198	0,54	885
Carignan	0,23	125 123	0,34	39 607	0,26	1 182	0,25	376	0,27	409	0,22	356
Chambly	0,59	313 324	0,84	99 181	0,65	2 959	0,60	906	0,85	1 274	0,71	1 174
Châteauguay	0,88	472 922	1,27	149 701	0,98	4 466	0,91	1 361	0,97	1 459	1,24	2 039
Contrecœur	0,19	99 529	0,27	31 505	0,21	940	0,18	269	0,21	312	0,18	288
Delson	0,18	97 976	0,26	31 014	0,20	925	0,18	268	0,17	258	0,20	330
Hudson	0,20	107 448	0,29	34 012	0,22	1 015	0,21	320	0,07	107	0,14	228
L'Île-Cadieux	0,01	7 078	0,02	2 241	0,01	67	0,01	22	0,01	22	0,00	4
L'Île-Perrot	0,21	113 492	0,31	35 925	0,24	1 072	0,22	328	0,24	358	0,28	468
La Prairie	0,56	301 880	0,81	95 558	0,63	2 851	0,59	884	0,70	1 045	0,63	1 039
Léry	0,06	34 140	0,09	10 807	0,07	322	0,07	103	0,06	89	0,06	102
Les Cèdres	0,14	75 487	0,20	23 895	0,16	713	0,15	218	0,17	253	0,17	277
McMasterville	0,11	60 429	0,16	19 129	0,13	571	0,12	177	0,12	174	0,15	248
Mercier	0,23	125 371	0,34	39 686	0,26	1 184	0,25	369	0,31	470	0,32	528
Mont-Saint-Hilaire	0,52	278 728	0,75	88 230	0,58	2 632	0,55	821	0,63	939	0,49	810
Notre-Dame-de-l'Île-Perrot	0,25	134 963	0,36	42 722	0,28	1 275	0,27	404	0,27	409	0,28	468
Otterburn Park	0,17	91 061	0,25	28 825	0,19	860	0,18	275	0,16	246	0,22	369
Pincourt	0,29	155 098	0,42	49 095	0,32	1 465	0,31	460	0,32	473	0,39	635
Pointe-des-Cascades	0,02	12 682	0,03	4 014	0,03	120	0,03	38	0,03	40	0,04	59
Richelieu	0,12	61 848	0,17	19 578	0,13	584	0,12	179	0,09	136	0,15	240
Saint-Amable	0,19	101 595	0,27	32 159	0,21	959	0,20	302	0,26	386	0,30	500
Saint-Basile-le-Grand	0,36	191 001	0,51	60 460	0,40	1 804	0,38	564	0,44	654	0,45	736
Saint-Constant	0,50	266 975	0,72	84 509	0,55	2 521	0,52	779	0,53	794	0,67	1 110
Sainte-Catherine	0,32	173 551	0,47	54 937	0,36	1 639	0,34	503	0,36	542	0,45	741
Sainte-Julie	0,70	372 163	1,00	117 806	0,77	3 515	0,72	1 083	0,71	1 069	0,80	1 319
Saint-Isidore	0,06	32 015	0,09	10 134	0,07	302	0,06	94	0,05	71	0,07	112
Saint-Jean-Baptiste	0,07	38 732	0,10	12 260	0,08	366	0,07	112	0,07	111	0,08	140
Saint-Lazare	0,48	258 274	0,70	81 755	0,53	2 439	0,52	773	0,40	603	0,52	858
Saint-Mathias-sur-Richelieu	0,10	52 558	0,14	16 637	0,11	496	0,10	156	0,08	117	0,12	203
Saint-Mathieu	0,04	21 823	0,06	6 908	0,05	206	0,04	64	0,03	48	0,05	86
Saint-Mathieu-de-Belœil	0,10	53 070	0,14	16 799	0,11	501	0,10	146	0,14	216	0,07	115
Saint-Philippe	0,12	66 147	0,18	20 939	0,14	625	0,13	197	0,12	185	0,15	254
Terrasse-Vaudreuil	0,04	20 061	0,05	6 350	0,04	189	0,04	60	0,03	52	0,05	87
Varennes	0,55	297 032	0,80	94 024	0,62	2 805	0,56	834	0,48	717	0,56	922
Vaudreuil-Dorion	0,95	506 415	1,36	160 303	1,05	4 782	0,94	1 408	1,27	1 900	0,92	1 518
Vaudreuil-sur-le-Lac	0,04	22 420	0,06	7 097	0,05	212	0,04	66	0,03	45	0,04	59
Verchères	0,13	70 324	0,19	22 261	0,15	664	0,14	208	0,15	224	0,15	252
Total CMM	100,00	53 528 550	100,00	11 744 000	100,00	456 000	100,00	150 000	100,00	150 000	100,00	164 800

1. *Selon la Loi modifiant diverses dispositions législatives concernant Montréal (L.Q. 2008, c. 19), toute contribution d'une municipalité liée de l'agglomération de Montréal au financement du déficit d'un équipement situé sur le territoire de la Ville de Montréal et mentionné à l'annexe V de la Loi sur la Communauté métropolitaine de Montréal (L.R.Q., c. C-37.01) est faite par la Ville de Montréal; cette contribution constitue une dépense d'agglomération devant être financée par des revenus d'agglomération. Cette modification n'a toutefois aucun impact sur la répartition de la quote-part des municipalités de la Communauté.*

RÉPARTITION DES QUOTES-PARTS PROVISOIRES PAR OBJET

Municipalités	Conseil et comité exécutif	Administration de la Communauté						Service de la dette
		Administration générale	Développement économique	Aménagement	Transport	Environnement	Politiques et interventions de développement	
	$	$	$	$	$	$	$	$
Agglomération de Montréal[1]	**456 391**	**444 853**	**650 402**	**465 696**	**573 266**	**931 427**	**385 207**	**2 518 705**
Baie-D'Urfé[1]	2 255	2 198	3 213	2 301	2 832	4 602	1 903	12 444
Beaconsfield[1]	5 530	5 390	7 880	5 642	6 946	11 285	4 667	30 516
Côte-Saint-Luc[1]	7 084	6 905	10 095	7 228	8 898	14 457	5 979	39 094
Dollard-Des Ormeaux[1]	9 871	9 621	14 067	10 072	12 399	20 145	8 331	54 474
Dorval[1]	10 782	10 510	15 366	11 002	13 544	22 005	9 101	59 506
Hampstead[1]	2 871	2 798	4 091	2 929	3 606	5 859	2 423	15 842
Kirkland[1]	6 307	6 148	8 988	6 436	7 922	12 872	5 323	34 808
L'Île-Dorval[1]	20	20	29	20	25	41	17	111
Montréal[1]	371 839	362 438	529 906	379 420	467 061	758 868	313 842	2 052 082
Montréal-Est[1]	2 345	2 286	3 342	2 393	2 946	4 786	1 980	12 943
Montréal-Ouest[1]	1 500	1 462	2 138	1 531	1 884	3 061	1 266	8 278
Mont-Royal[1]	9 786	9 538	13 946	9 985	12 292	19 972	8 260	54 006
Pointe-Claire[1]	11 026	10 748	15 714	11 251	13 850	22 503	9 307	60 852
Sainte-Anne-de-Bellevue[1]	1 828	1 782	2 605	1 865	2 296	3 731	1 543	10 089
Senneville[1]	748	729	1 066	763	940	1 527	631	4 128
Westmount[1]	12 599	12 281	17 955	12 856	15 826	25 713	10 634	69 531
Laval	**79 082**	**77 083**	**112 699**	**80 694**	**99 334**	**161 395**	**66 747**	**436 433**
Agglomération de Longueuil	**83 064**	**80 964**	**118 375**	**84 758**	**104 336**	**169 522**	**70 108**	**458 410**
Boucherville	12 686	12 366	18 079	12 945	15 935	25 891	10 708	70 013
Brossard	18 145	17 686	25 859	18 515	22 792	37 032	15 315	100 138
Longueuil	39 313	38 319	56 025	40 115	49 381	80 233	33 182	216 960
Saint-Bruno-de-Montarville	7 391	7 205	10 533	7 542	9 284	15 085	6 239	40 791
Saint-Lambert	5 528	5 388	7 878	5 641	6 943	11 281	4 666	30 507
Couronne Nord	**99 478**	**96 963**	**141 766**	**101 506**	**124 953**	**203 020**	**83 962**	**548 992**
Blainville	10 767	10 495	15 344	10 986	13 524	21 974	9 088	59 420
Boisbriand	5 410	5 273	7 710	5 520	6 795	11 041	4 566	29 856
Bois-des-Filion	1 556	1 517	2 218	1 588	1 955	3 176	1 314	8 590
Charlemagne	885	862	1 261	903	1 111	1 805	747	4 881
Deux-Montagnes	2 356	2 296	3 358	2 404	2 959	4 808	1 989	13 002
L'Assomption	3 115	3 037	4 440	3 179	3 913	6 358	2 629	17 193
Lorraine	1 977	1 927	2 818	2 017	2 483	4 035	1 669	10 911
Mascouche	7 395	7 208	10 538	7 545	9 288	15 091	6 241	40 809
Mirabel	8 824	8 601	12 575	9 004	11 084	18 009	7 448	48 698
Oka	951	927	1 355	970	1 194	1 940	802	5 247
Pointe-Calumet	778	758	1 108	793	977	1 587	656	4 292
Repentigny	14 015	13 660	19 972	14 300	17 604	28 602	11 829	77 344
Rosemère	4 252	4 144	6 059	4 338	5 340	8 677	3 588	23 464
Sainte-Anne-des-Plaines	2 019	1 968	2 877	2 060	2 535	4 120	1 704	11 140
Sainte-Marthe-sur-le-Lac	2 452	2 390	3 494	2 502	3 080	5 004	2 069	13 531
Sainte-Thérèse	4 495	4 381	6 406	4 587	5 646	9 174	3 794	24 807
Saint-Eustache	7 806	7 609	11 124	7 965	9 805	15 931	6 589	43 080
Saint-Joseph-du-Lac	1 118	1 089	1 593	1 140	1 404	2 281	943	6 168
Saint-Sulpice	532	519	759	543	669	1 087	449	2 938
Terrebonne	18 776	18 302	26 758	19 159	23 585	38 320	15 848	103 622

Municipalités	Conseil et comité exécutif	Administration de la Communauté						Service de la dette
		Administration générale	Développement économique	Aménagement	Transport	Environnement	Politiques et interventions de développement	
	$	$	$	$	$	$	$	$
Couronne Sud	**89 416**	**87 155**	**127 426**	**91 238**	**112 314**	**182 484**	**75 469**	**493 461**
Beauharnois	1 724	1 680	2 456	1 759	2 165	3 518	1 455	9 512
Belœil	4 073	3 970	5 804	4 156	5 116	8 312	3 437	22 476
Calixa-Lavallée	119	116	169	121	149	242	100	655
Candiac	4 871	4 748	6 942	4 971	6 119	9 941	4 111	26 883
Carignan	1 887	1 840	2 690	1 926	2 371	3 852	1 593	10 416
Chambly	4 726	4 607	6 735	4 823	5 937	9 645	3 989	26 083
Châteauguay	7 134	6 953	10 166	7 279	8 960	14 559	6 021	39 369
Contrecœur	1 501	1 463	2 140	1 532	1 886	3 064	1 267	8 285
Delson	1 478	1 441	2 106	1 508	1 856	3 016	1 247	8 156
Hudson	1 621	1 580	2 310	1 654	2 036	3 308	1 368	8 945
L'Île-Cadieux	107	104	152	109	134	218	90	589
L'Île-Perrot	1 712	1 669	2 440	1 747	2 150	3 494	1 445	9 448
La Prairie	4 554	4 438	6 489	4 646	5 720	9 293	3 843	25 130
Léry	515	502	734	525	647	1 051	435	2 842
Les Cèdres	1 139	1 110	1 623	1 162	1 430	2 324	961	6 284
McMasterville	912	888	1 299	930	1 145	1 860	769	5 030
Mercier	1 891	1 843	2 695	1 930	2 375	3 859	1 596	10 437
Mont-Saint-Hilaire	4 204	4 098	5 992	4 290	5 281	8 581	3 549	23 203
Notre-Dame-de-l'Île-Perrot	2 036	1 984	2 901	2 077	2 557	4 155	1 718	11 235
Otterburn Park	1 374	1 339	1 957	1 402	1 725	2 803	1 159	7 580
Pincourt	2 340	2 280	3 334	2 387	2 939	4 775	1 975	12 911
Pointe-des-Cascades	191	186	273	195	240	390	161	1 056
Richelieu	933	909	1 329	952	1 172	1 904	787	5 149
Saint-Amable	1 532	1 494	2 184	1 564	1 925	3 128	1 293	8 457
Saint-Basile-le-Grand	2 881	2 808	4 106	2 940	3 619	5 880	2 432	15 900
Saint-Constant	4 027	3 925	5 739	4 109	5 058	8 219	3 399	22 224
Sainte-Catherine	2 618	2 552	3 731	2 671	3 288	5 343	2 210	14 447
Sainte-Julie	5 614	5 472	8 000	5 728	7 051	11 457	4 738	30 981
Saint-Isidore	483	471	688	493	607	986	408	2 665
Saint-Jean-Baptiste	584	569	833	596	734	1 192	493	3 224
Saint-Lazare	3 896	3 797	5 552	3 975	4 894	7 951	3 288	21 500
Saint-Mathias-sur-Richelieu	793	773	1 130	809	996	1 618	669	4 375
Saint-Mathieu	329	321	469	336	413	672	278	1 817
Saint-Mathieu-de-Belœil	801	780	1 141	817	1 006	1 634	676	4 418
Saint-Philippe	998	973	1 422	1 018	1 253	2 036	842	5 506
Terrasse-Vaudreuil	303	295	431	309	380	618	255	1 670
Varennes	4 480	4 367	6 385	4 572	5 628	9 144	3 782	24 727
Vaudreuil-Dorion	7 639	7 446	10 886	7 795	9 595	15 590	6 447	42 157
Vaudreuil-sur-le-Lac	338	330	482	345	425	690	285	1 866
Verchères	1 061	1 034	1 512	1 082	1 332	2 165	895	5 854
Total CMM	807 431	787 017	1 150 667	823 892	1 014 202	1 647 847	681 494	4 456 000

1. *Selon la Loi modifiant diverses dispositions législatives concernant Montréal (L.Q. 2008, c. 19), toute contribution d'une municipalité liée de l'agglomération de Montréal au financement du déficit d'un équipement situé sur le territoire de la Ville de Montréal et mentionné à l'annexe V de la Loi sur la Communauté métropolitaine de Montréal (L.R.Q., c. C-37.01) est faite par la Ville de Montréal; cette contribution constitue une dépense d'agglomération devant être financée par des revenus d'agglomération. Cette modification n'a toutefois aucun impact sur la répartition de la quote-part des municipalités de la Communauté.*

RÉPARTITION DES QUOTES-PARTS PROVISOIRES PAR OBJET (SUITE)

Municipalités	Interventions de développement						
	Logement social	Équipements Montréal	Équipement Laval	Fonds de développement métropolitain	Montréal International	Fonds de compétitivité	Cotisations corporatives
	$	$	$	$	$	$	$
Agglomération de Montréal[1]	**20 628 394**	**4 377 337**	**285 735**	**161 915**	**1 845 505**	**1 356 573**	**83 607**
Baie-D'Urfé[1]	101 915	47 318	1 412	780	9 118	6 702	170
Beaconsfield[1]	249 928	116 039	3 462	1 830	22 360	16 436	850
Côte-Saint-Luc[1]	320 183	148 657	4 435	1 934	28 645	21 056	1 423
Dollard-Des Ormeaux[1]	446 149	207 141	6 180	3 320	39 914	29 340	2 173
Dorval[1]	487 356	226 273	6 751	3 425	43 601	32 050	810
Hampstead[1]	129 749	60 241	1 797	928	11 608	8 533	319
Kirkland[1]	285 080	132 359	3 949	1 883	25 504	18 748	927
L'Île-Dorval[1]	908	422	13	12	81	60	0
Montréal[1]	16 806 719	2 602 982	232 799	134 946	1 503 602	1 105 251	73 211
Montréal-Est[1]	106 006	49 217	1 468	565	9 484	6 971	166
Montréal-Ouest[1]	67 798	31 478	939	556	6 065	4 459	222
Mont-Royal[1]	442 313	205 360	6 127	3 290	39 571	29 088	859
Pointe-Claire[1]	498 383	231 393	6 903	3 352	44 587	32 775	1 349
Sainte-Anne-de-Bellevue[1]	82 631	38 364	1 145	655	7 392	5 434	217
Senneville[1]	33 811	15 698	468	219	3 025	2 223	40
Westmount[1]	569 466	264 396	7 888	4 219	50 947	37 449	872
Laval	**3 574 419**	**1 659 557**	**0**	**30 331**	**319 783**	**235 062**	**17 859**
Agglomération de Longueuil	**3 754 413**	**1 743 126**	**52 004**	**33 317**	**335 886**	**246 899**	**17 669**
Boucherville	573 415	266 229	7 943	4 894	51 300	37 709	1 787
Brossard	820 141	380 781	11 360	7 941	73 373	53 934	3 560
Longueuil	1 776 923	825 003	24 613	15 470	158 971	116 855	10 227
Saint-Bruno-de-Montarville	334 083	155 111	4 628	2 907	29 889	21 970	1 153
Saint-Lambert	249 851	116 003	3 461	2 105	22 353	16 431	943
Couronne Nord	**4 496 290**	**2 087 570**	**62 280**	**38 611**	**402 257**	**295 687**	**24 625**
Blainville	486 651	225 946	6 741	4 219	43 538	32 003	2 393
Boisbriand	244 526	113 530	3 387	1 928	21 876	16 081	1 181
Bois-des-Filion	70 349	32 662	974	536	6 294	4 626	415
Charlemagne	39 979	18 562	554	372	3 577	2 629	255
Deux-Montagnes	106 490	49 442	1 475	857	9 527	7 003	772
L'Assomption	140 810	65 377	1 950	1 262	12 598	9 260	906
Lorraine	89 366	41 491	1 238	694	7 995	5 877	414
Mascouche	334 231	155 179	4 630	3 363	29 902	21 980	1 937
Mirabel	398 841	185 177	5 525	3 579	35 682	26 229	1 922
Oka	42 974	19 952	595	307	3 845	2 826	239
Pointe-Calumet	35 149	16 319	487	277	3 145	2 311	281
Repentigny	633 451	294 103	8 774	5 223	56 671	41 657	3 638
Rosemère	192 168	89 221	2 662	1 538	17 192	12 637	627
Sainte-Anne-des-Plaines	91 237	42 360	1 264	769	8 162	6 000	645
Sainte-Marthe-sur-le-Lac	110 819	51 452	1 535	1 107	9 914	7 288	723
Sainte-Thérèse	203 168	94 328	2 814	1 566	18 176	13 361	1 147
Saint-Eustache	352 828	163 814	4 887	2 913	31 566	23 203	1 956
Saint-Joseph-du-Lac	50 517	23 455	700	535	4 519	3 322	279
Saint-Sulpice	24 063	11 172	333	180	2 153	1 582	147
Terrebonne	848 672	394 028	11 755	7 388	75 926	55 811	4 746

Municipalités	Interventions de développement						
	Logement social	Équipements Montréal	Équipement Laval	Fonds de développement métropolitain	Montréal International	Fonds de compétitivité	Cotisations corporatives
	$	$	$	$	$	$	$
Couronne Sud	**4 041 484**	**1 876 410**	**55 981**	**35 826**	**361 569**	**265 778**	**21 041**
Beauharnois	77 904	36 170	1 079	627	6 970	5 123	531
Belœil	184 077	85 465	2 550	1 707	16 468	12 105	930
Calixa-Lavallée	5 361	2 489	74	24	480	353	22
Candiac	220 174	102 224	3 050	2 133	19 698	14 479	885
Carignan	85 307	39 607	1 182	785	7 632	5 610	356
Chambly	213 620	99 181	2 959	2 180	19 111	14 048	1 174
Châteauguay	322 432	149 701	4 466	2 820	28 846	21 204	2 039
Contrecœur	67 857	31 505	940	582	6 071	4 462	288
Delson	66 799	31 014	925	526	5 976	4 393	330
Hudson	73 257	34 012	1 015	427	6 554	4 818	228
L'Île-Cadieux	4 826	2 241	67	44	432	317	4
L'Île-Perrot	77 377	35 925	1 072	686	6 923	5 089	468
La Prairie	205 817	95 558	2 851	1 929	18 413	13 535	1 039
Léry	23 276	10 807	322	191	2 082	1 531	102
Les Cèdres	51 466	23 895	713	471	4 604	3 385	277
McMasterville	41 200	19 129	571	351	3 686	2 709	248
Mercier	85 476	39 686	1 184	839	7 647	5 621	528
Mont-Saint-Hilaire	190 033	88 230	2 632	1 760	17 001	12 497	810
Notre-Dame-de-l'Île-Perrot	92 016	42 722	1 275	813	8 232	6 051	468
Otterburn Park	62 084	28 825	860	521	5 554	4 083	369
Pincourt	105 743	49 095	1 465	933	9 460	6 954	635
Pointe-des-Cascades	8 646	4 014	120	78	774	569	59
Richelieu	42 167	19 578	584	315	3 772	2 773	240
Saint-Amable	69 266	32 159	959	689	6 197	4 555	500
Saint-Basile-le-Grand	130 222	60 460	1 804	1 218	11 650	8 564	736
Saint-Constant	182 020	84 509	2 521	1 572	16 284	11 970	1 110
Sainte-Catherine	118 325	54 937	1 639	1 044	10 586	7 781	741
Sainte-Julie	253 735	117 806	3 515	2 152	22 700	16 686	1 319
Saint-Isidore	21 828	10 134	302	165	1 953	1 435	112
Saint-Jean-Baptiste	26 407	12 260	366	223	2 362	1 737	140
Saint-Lazare	176 088	81 755	2 439	1 376	15 754	11 580	858
Saint-Mathias-sur-Richelieu	35 833	16 637	496	273	3 206	2 356	203
Saint-Mathieu	14 878	6 908	206	112	1 331	978	86
Saint-Mathieu-de-Belœil	36 182	16 799	501	363	3 237	2 379	115
Saint-Philippe	45 098	20 939	625	382	4 035	2 966	254
Terrasse-Vaudreuil	13 678	6 350	189	112	1 224	899	87
Varennes	202 512	94 024	2 805	1 551	18 118	13 318	922
Vaudreuil-Dorion	345 266	160 303	4 782	3 308	30 889	22 706	1 518
Vaudreuil-sur-le-Lac	15 285	7 097	212	112	1 367	1 005	59
Verchères	47 946	22 261	664	431	4 289	3 153	252
Total CMM	36 495 000	11 744 000	456 000	300 000	3 265 000	2 400 000	164 800

1. *Selon la Loi modifiant diverses dispositions législatives concernant Montréal (L.Q. 2008, c. 19), toute contribution d'une municipalité liée de l'agglomération de Montréal au financement du déficit d'un équipement situé sur le territoire de la Ville de Montréal et mentionné à l'annexe V de la Loi sur la Communauté métropolitaine de Montréal (L.R.Q., c. C-37.01) est faite par la Ville de Montréal; cette contribution constitue une dépense d'agglomération devant être financée par des revenus d'agglomération. Cette modification n'a toutefois aucun impact sur la répartition de la quote-part des municipalités de la Communauté.*

CONTRIBUTIONS PROVISOIRES FACTURÉES AUX MUNICIPALITÉS LIÉES DE L'AGGLOMÉRATION DE MONTRÉAL SUITE À LA *LOI MODIFIANT DIVERSES DISPOSITIONS LÉGISLATIVES CONCERNANT MONTRÉAL* (L.Q. 2008, C.19)

Municipalités	Répartition 1	Répartition 2 (Équipements Montréal)	Répartition 3 (Équipement Laval)	Répartition 4a (RFU)	Répartition 4b (Croissance RFU)	Cotisations corporatives	Facturation provisoire 2014
	$	$	$	$	$	$	$
Agglomération de Montréal[1]	**30 256 420**	**4 377 333**	**285 735**	**83 393**	**78 522**	**83 607**	**35 165 009**
Baie-D'Urfé[1]	149 483		1 412	398	382	170	151 845
Beaconsfield[1]	366 579		3 462	1 106	723	850	372 720
Côte-Saint-Luc	469 623		4 435	1 399	535	1 423	477 415
Dollard-Des Ormeaux[1]	654 383		6 180	1 919	1 401	2 173	666 055
Dorval[1]	714 823		6 751	1 707	1 718	810	725 809
Hampstead[1]	190 308		1 797	578	350	319	193 352
Kirkland[1]	418 137		3 949	1 172	711	927	424 897
L'Île-Dorval[1]	1 332		13	4	8	0	1 357
Montréal[1]	24 651 030	4 377 333	232 799	67 835	67 111	73 211	29 469 318
Montréal-Est[1]	155 483		1 468	350	215	166	157 683
Montréal-Ouest[1]	99 441		939	298	258	222	101 158
Mont-Royal[1]	648 756		6 127	1 805	1 485	859	659 032
Pointe-Claire[1]	730 996		6 903	1 916	1 436	1 349	742 600
Sainte-Anne-de-Bellevue[1]	121 197		1 145	324	332	217	123 214
Senneville[1]	49 592		468	139	80	40	50 319
Westmount[1]	835 257		7 888	2 442	1 777	872	848 236

1. *Selon la Loi modifiant diverses dispositions législatives concernant Montréal (L.Q. 2008, c. 19), toute contribution d'une municipalité liée de l'agglomération de Montréal au financement du déficit d'un équipement situé sur le territoire de la Ville de Montréal et mentionné à l'annexe V de la Loi sur la Communauté métropolitaine de Montréal (L.R.Q., c. C-37.01) est faite par la Ville de Montréal; cette contribution constitue une dépense d'agglomération devant être financée par des revenus d'agglomération. Cette modification n'a toutefois aucun impact sur la répartition de la quote-part des municipalités de la Communauté.*

BILAN ÉCONOMIQUE MÉTROPOLITAIN PROVISOIRE DE 2013

BILAN ÉCONOMIQUE MÉTROPOLITAIN PROVISOIRE DE 2013[1]

Croissance économique amortie

Après la remontée de 2012, l'année s'est amorcée par une croissance lente. La baisse de la construction résidentielle et la faiblesse des exportations ont freiné la production. Pendant la première moitié de 2013, l'emploi a progressé de 0,3 % seulement.

L'emploi n'a augmenté que dans les services à la consommation. Fabrication, services à la production et services publics et parapublics ont réduit leurs effectifs. Dans la fabrication, une majorité d'industries manufacturières ont commencé l'année en réduisant leur production. Cependant, la première spécialisation de Montréal, l'industrie aérospatiale, progresse à un rythme solide, soutenue par le développement de la CSeries et les fortes commandes d'avions d'affaires.

La reprise de l'économie américaine a été partiellement ralentie au début de 2013 par les hausses d'impôt et les baisses de dépenses publiques initiées au début de l'année et la faiblesse des exportations.

Dans le reste du Québec et du Canada, la croissance économique a également été freinée. Le ralentissement des économies émergentes a réduit la demande de ressources naturelles.

La vigueur revient graduellement

La croissance économique métropolitaine devrait s'accélérer dans la deuxième moitié de 2013 et en 2014. Même s'ils diminuent leurs investissements résidentiels, les consommateurs devraient continuer d'augmenter leurs dépenses. Les exportations devraient bénéficier de la reprise de la demande américaine. L'économie américaine devrait recommencer à prendre de la vigueur alors que diminuent les dettes des ménages et que s'estompent les mesures d'assainissement budgétaire. Selon le Conference Board du Canada, le PIB devrait augmenter de 1,8 % en 2013 et de 2,3 % en 2014. Le taux de chômage continue de diminuer, atteignant 7,9 % en 2013.

1. Données de 2013 estimées le 1er août 2013.

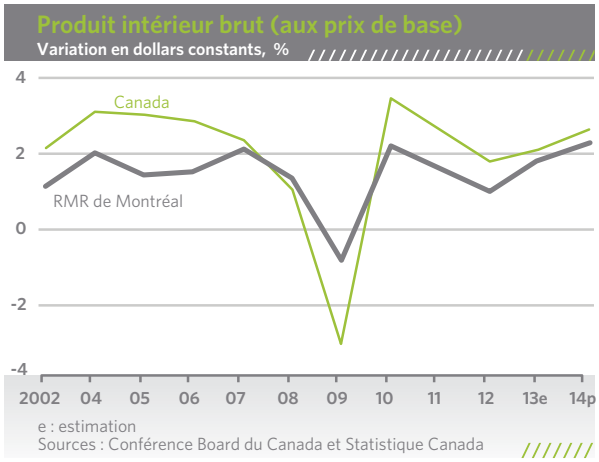

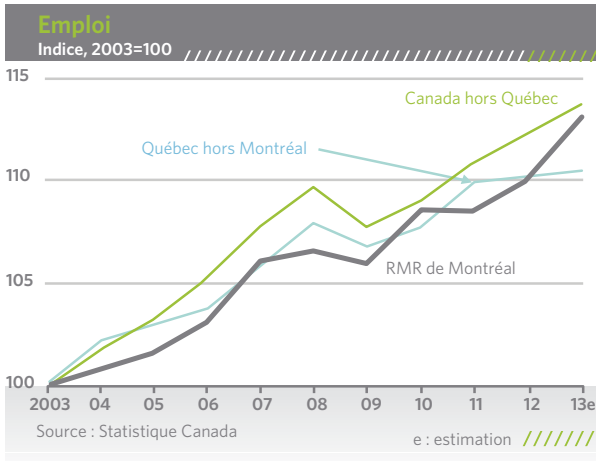

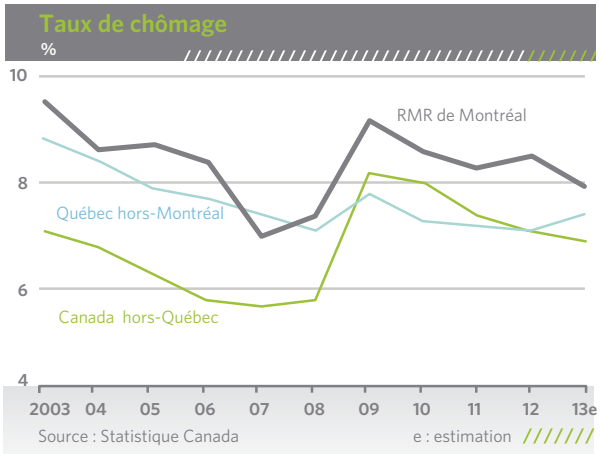

Indicateurs économiques annuels de la RMR de Montréal

	Unité	2003	2004	2005	2006	2007	2008	2009	2010	2011	2012	2013e
Population	000	3 601,4	3 629,6	3 655,8	3 685,1	3 722,3	3 764,7	3 816,7	3 868,8	3 917,9	3 957,7	3 996,0
Migration nette	000	20,9	18,9	16,2	16,8	19,9	23,5	32,4	32,4	30,4	32,6	33,0
Internationale et interprovinciale	000	26,7	29,7	25,5	25,4	26,4	30,1	37,1	40,2	36,6	38,8	38,0
Intraprovinciale	000	-5,8	-10,9	-9,3	-8,5	-6,5	-6,6	-4,7	-7,8	-6,2	-6,2	-5,0
Marché du travail	Moyenne											
Population active	000	1 989,0	1 985,6	2 000,6	2 024,8	2 052,4	2 070,2	2 097,4	2 138,9	2 129,4	2 162,6	2 210,0
Emploi	000	1 799,4	1 814,3	1 826,8	1 854,6	1 908,5	1 917,2	1 905,4	1 954,2	1 952,5	1 978,8	2 035,1
Taux d'emploi	%	61,8	61,7	61,5	61,6	62,6	62,0	60,7	61,4	60,6	60,8	61,8
Taux de chômage	%	9,5	8,6	8,7	8,4	7,0	7,4	9,2	8,6	8,3	8,5	7,9
Immobilisations	Total											
RMR de Montréal	M$	18 713	23 915	23 408	23 704	25 696	26 848	24 755	24 716	27 291	31 681	32 831
• Construction		11 534	14 571	14 232	14 267	15 842	17 170	16 203	16 780	19 062	22 038	22 881
Machines et équipement		7 180	9 345	9 176	9 438	9 855	9 678	8 552	7 936	8 230	9 644	9 949
• Privées		14 285	19 087	18 611	19 094	20 182	20 181	17 351	17 997	18 577	21 392	21 200
Publiques		4 428	4 828	4 797	4 610	5 514	6 667	7 404	6 719	8 715	10 289	11 631
• Manufacturier et construction		2 280	2 265	2 372	2 282	2 175	2 365	2 005	1 953	2 136	2 563	2 475
Services		8 495	11 408	11 713	12 103	13 554	14 008	13 579	12 042	14 035	16 399	17 609
Grande région de Montréal (1)	M$	26 247	30 273	29 575	30 471	32 369	33 740	31 856	32 687	34 094	38 027	38 568
Construction	Total											
Logements mis en chantier	Nombre	24 321	28 673	25 317	22 813	23 233	21 927	19 251	22 001	22 719	20 591	15 200
Propriété absolue		11 702	12 177	9 872	9 224	9 949	8 953	7 652	8 600	7 223	6 365	4 800
Copropriété		7 893	10 053	8 758	8 050	7 361	8 280	7 657	10 457	12 681	11 881	9 000
Locatif et autres		4 726	6 443	6 687	5 539	5 923	4 694	3 942	2 944	2 815	2 345	1 400
Permis de construction	M$ 2002	5 146	5 762	5 153	5 130	5 334	4 947	4 368	4 884	5 655	5 530	5 170
Résidentiel		3 366	4 023	3 611	3 358	3 331	3 285	2 822	3 345	3 582	3 395	3 090
Commercial		1 055	920	843	1 032	1 097	1 052	879	856	1 421	1 224	1 180
Industriel		243	292	388	308	359	250	196	188	228	359	410
Institutionnel et gouvernemental		482	527	310	432	547	360	471	495	424	552	490
Permis de construction	M$	5 278	6 233	5 840	6 034	6 498	6 411	5 801	6 567	7 858	7 833	7 400
Résidentiel		3 453	4 357	4 095	3 955	4 064	4 247	3 731	4 482	4 958	4 787	4 400
Commercial		1 082	991	951	1 209	1 328	1 368	1 178	1 160	1 985	1 744	1 700
Industriel		250	319	446	368	444	333	271	262	329	523	600
Institutionnel et gouvernemental		493	566	347	502	662	463	621	663	587	780	700

Indicateurs économiques annuels de la RMR de Montréal (suite)

	Unité	2003	2004	2005	2006	2007	2008	2009	2010	2011	2012	2013e
Immobilier	Total											
Ventes de résidences (SIA / MLS)	Nombre	35 892	36 574	39 111	39 141	43 666	40 440	41 753	42 298	40 357	40 133	37 300
Taux d'inoccupation, logements locatifs	%, fin	1,0	1,5	2,0	2,7	2,9	2,4	2,5	2,7	2,5	2,8	2,7
Taux d'inoccupation, bureaux	%, fin	14,1	13,9	12,6	11,9	9,4	8,2	10,2	9,5	8,2	9,1	9,7
Grand centre-ville	%, fin	12,5	13,0	11,6	10,1	6,9	5,7	8,7	8,0	6,4	6,9	7,7
Périphérie et banlieue	%, fin	17,4	15,5	14,4	15,4	14,1	12,8	12,9	12,1	11,5	12,8	13,0
Taux d'inoccupation, industriel	%, fin	7,6	7,6	7,5	7,7	8,2	9,0	10,4	10,4	9,9	8,1	7,5
Prix et taux d'intérêt	Moyenne											
Prix à la consommation, indice	2002 = 100	102,4	104,4	106,7	108,6	110,3	112,6	113,4	114,8	118,0	120,4	121,6
Hausse en 1 an	%	2,4	1,9	2,2	1,8	1,6	2,1	0,7	1,2	2,8	2,0	1,0
Salaire hebdomadaire moyen	$	635,1	664,3	677,9	691,1	702,3	726,8	757,8	761,5	776,8	805,0	810,0
Prix des résidences (SIA / MLS)	000 $	188,0	213,1	221,7	235,6	250,2	259,0	271,7	292,9	307,5	318,2	319,3
Loyer, logement de 2 chambres	$	575	594	616	636	647	659	669	700	719	711	720
Prêts hypothécaires, 5 ans	%, fin	4,50	6,50	6,30	6,45	7,54	6,75	5,49	5,19	5,29	5,24	5,30
Autres												
Ventes au détail	Total, M$	34 850e	36 181	38 028	39 285	40 599	41 780	41 843	44 309	45 258	45 993	48 700
Dollars constants	M$ 2002	34 033e	34 656	35 640	36 174	36 808	37 105	36 898	38 597	38 354	38 200	40 049
Faillites personnelles	Nombre	11 212	11 397	11 147	11 791	12 288	13 909	16 770	14 246	12 833	12 003	11 200
Faillites commerciales	Nombre	938	875	791	904	958	1 137	1 095	875	902	873	840
Trafic du port, total (2)	M tonnes	20,78	23,64	24,34	25,11	26,02	27,87	24,52	25,92	28,53	28,42	31,00
Conteneurs	M tonnes	9,76	10,85	11,14	11,34	12,41	13,32	11,27	12,03	12,47	12,03	12,00
Trafic des aéroports (3)	M pass.	9,26	10,68	11,25	11,82	12,82	12,81	12,22	12,97	13,67	13,81	13,80
Taux d'occupation des hôtels	%	60,8	63,2	63,5	62,9	62,3	60,8	56,3	59,8	62,0	62,9	63,8

1. Île de Montréal, Laval, Laurentides, Lanaudière et Montérégie.
2. Inclut les céréales transportées par rail et camion à partir de 2008.
3. Nombre de passagers non payants estimé avant 2007.
e. Estimation réalisée le 1er août 2013.

Sources : Statistique Canada, Institut de la statistique du Québec, Emploi et Solidarité sociale - Québec, Société canadienne d'hypothèques et de logement, Chambre immobilière du Grand Montréal, CB Richard Ellis, Banque du Canada, Industrie Canada, Port de Montréal, Aéroports de Montréal.

Le secteur public demeure le principal moteur de l'investissement

L'investissement ralentit, freiné par le recul des mises en chantier de logements. La baisse de la construction résidentielle est compensée par les chantiers des mégahôpitaux. La poussée des investissements publics, qui a débuté en 2007, se poursuit encore. Le secteur public compte augmenter ses immobilisations de 12 % en 2013 alors que le secteur privé réduira les siennes de 1 %.

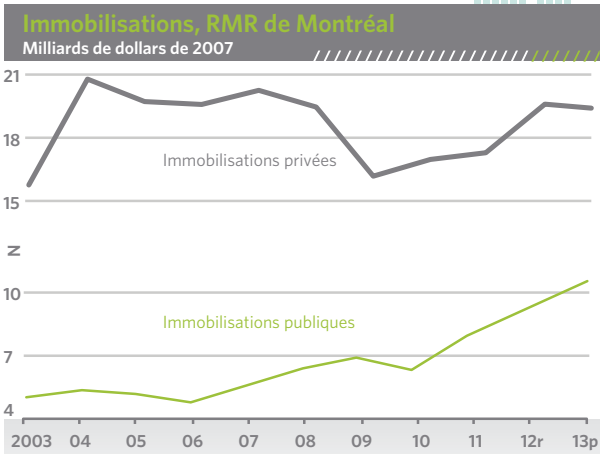

r : dépenses réelles provisoires; p : perspectives
Source : Institut de la statistique du Québec

Ralentissement du marché résidentiel, malgré une remontée temporaire au printemps

Le marché de la revente résidentielle s'ajuste à la baisse depuis le printemps 2012, malgré une légère embellie au deuxième trimestre 2013. Les ventes de logements existants devraient diminuer de 7 % en 2013. Les prix moyens devraient demeurer presque inchangés. La majorité des créneaux du marché sont équilibrés ou avantagent légèrement les acheteurs.

Le recul des mises en chantier de logements a été similairement interrompu au deuxième trimestre 2013. On anticipe néanmoins une baisse de 26 % en 2013. Tous les créneaux sont en recul, y compris celui de la copropriété, qui avait soutenu la construction résidentielle ces dernières années.

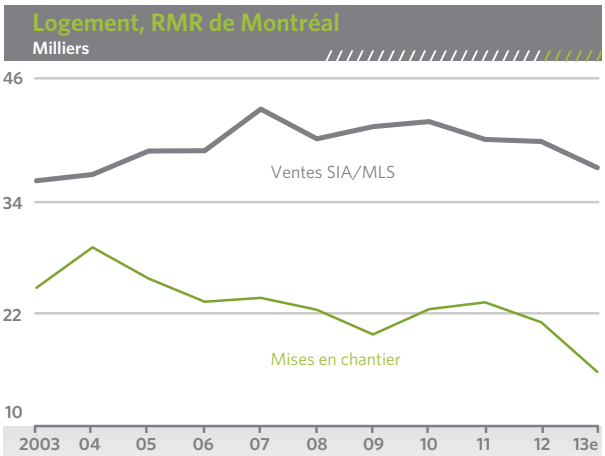

e : estimation
Source : Société canadienne d'hypothèques et de logement

Marché locatif serré

La forte immigration amène un flux élevé de locataires. Le solde migratoire se maintient aux alentours de 30 000 depuis 5 ans. Cette hausse est contrebalancée par l'accession de plusieurs locataires à la propriété, qui a chuté depuis un an. La construction de logements locatifs tombe à un niveau minuscule. La baisse de l'accession à la propriété devrait stimuler la demande de logements locatifs et réduire légèrement le taux d'inoccupation, de 2,8 % à 2,7 %.

La construction a été soutenue par les chantiers des mégahôpitaux — le Centre hospitalier de l'Université de Montréal (1,9 G$) et le Centre universitaire de santé McGill (1,3 G$) — l'expansion des détaillants et la construction de centres de distribution.

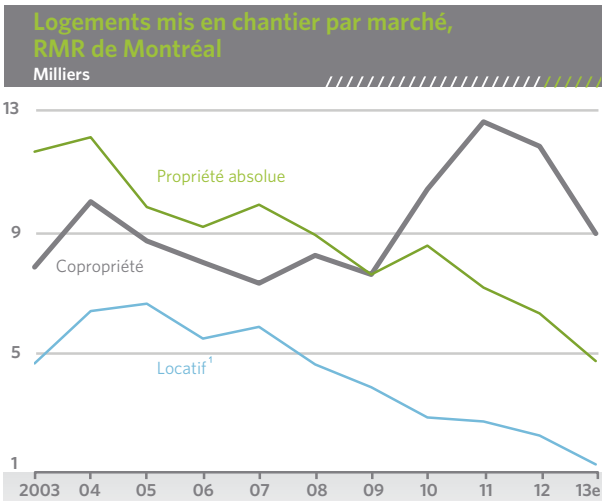

1. Inclut les logements coopératifs.
e : estimation
Source : Société canadienne d'hypothèques et de logement

Fortes livraisons d'espaces de détail

Des détaillants bien capitalisés continuent d'ouvrir de nouveaux magasins. Plus de 1 million pi² d'espace de détail doit être livré en 2013 sur le marché montréalais selon la société de courtage CBRE, les deux tiers dans la deuxième moitié de l'année. Les développements résidentiels centraux suscitent l'expansion de l'immobilier de détail urbain à vocation mixte. Les développements se situent en majorité dans les centres d'achat existants, dans les quartiers centraux et la proche banlieue. La valeur des permis de construction commerciale recule, cependant, avec l'achèvement de plusieurs projets mixtes bureaux-commercial-résidentiel.

L'arrivée de la chaîne américaine Target au Canada suscite l'ouverture de plus de 100 magasins à travers le pays. Elle devrait avoir un impact comparable à la venue de Walmart dans les années 1990, obligeant les détaillants locaux à investir dans leurs installations.

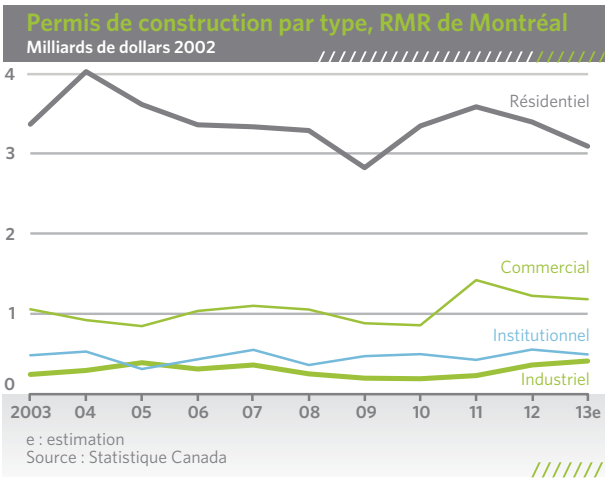

Faiblesse de la demande de bureaux

La faiblesse des services à la production freine la demande de bureaux. L'absorption de bureaux a été négative au début de l'année, atteignant - 107 000 pi² au premier trimestre 2013. Aussi, l'inoccupation a augmenté faiblement.

On s'attend à ce que la demande de bureaux se raffermisse au fur et à mesure que la croissance économique s'accélère. Cependant, plus de 1,7 million pi² est en construction, dont une grande partie devrait être livrée en 2013. Le taux d'inoccupation continuera à progresser, passant de 9,1 % à la fin 2012 à 9,7 % à la fin 2013. En particulier, les grands espaces contigus, rares ces dernières années, sont redevenus disponibles.

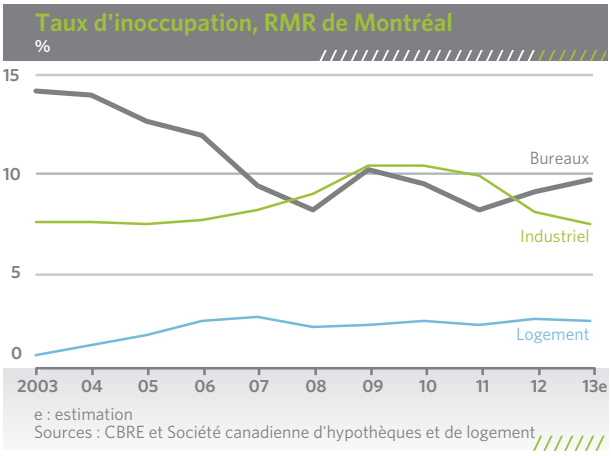

La demande industrielle maintient son élan

Après une décennie de recul, la reprise du marché industriel se confirme. La croissance de la demande de 2012 se poursuit en 2013. L'absorption atteint 795 000 pi² au premier trimestre 2013. Alors que dans les années 2000 le marché industriel s'est déplacé vers Laval et les couronnes, en 2013, la hausse se concentre dans l'île de Montréal, en particulier l'Est de l'île. Les besoins semblent se déplacer vers de l'espace plus central. Comme la construction diminue, le marché se resserre : le taux d'inoccupation industrielle pourrait reculer de 0,6 point de pourcentage en un an et atteindre 7,5 % à la fin de 2013.

Inflation faible

L'inflation a été faible depuis le début de 2013, le taux d'inflation sur 12 mois demeurant inférieur à 1 % pendant le premier semestre dans la région métropolitaine. Une croissance économique limitée, des pressions salariales faibles, une concurrence accrue parmi les détaillants ainsi que la hausse très faible du prix des aliments ont freiné les prix à la consommation. Le relèvement progressif de l'économie devrait augmenter le rythme de l'inflation. L'indice des prix à la consommation devrait augmenter de 1 % en 2013. La dernière prévision du Conference Board fait état d'une hausse de 2,2 % en 2014, mais les prévisionnistes ont tendance à réajuster à la baisse leurs prévisions de prix devant la faiblesse, plus forte que prévue, qui s'observe actuellement.

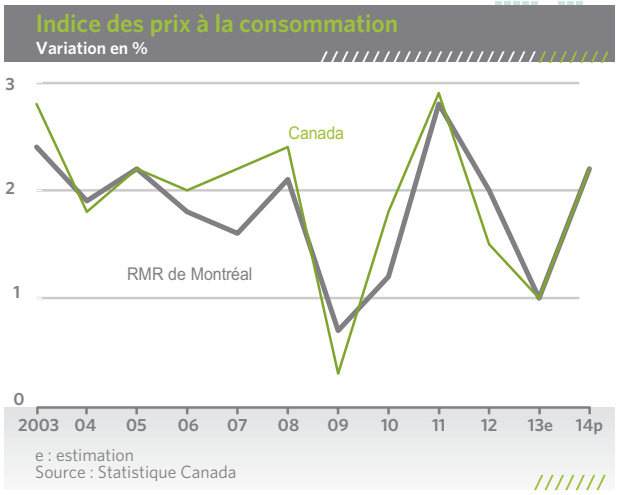

Achats soutenus des consommateurs

Les consommateurs réduisent modérément leurs investissements résidentiels, mais continuent de magasiner. Les ventes au détail devraient croître de 5,8 % en 2013. La croissance modérée de l'emploi soutient les revenus, même si les salaires moyens stagnent. Les taux d'intérêt faibles permettent aux ménages d'assurer le service de leurs dettes sans effort particulier. Les faillites continuent de diminuer (- 7 % en 2013).

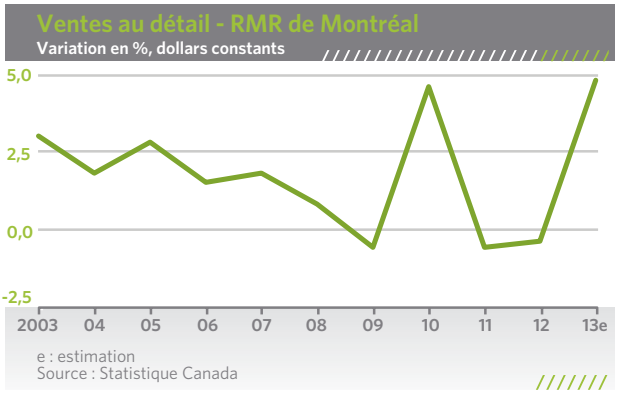

Reprise du tourisme étranger

Les remous sociaux de 2012 font place à une croissance modérée du tourisme. Comme en 2012, le taux d'inoccupation des hôtels montréalais devrait grimper de 0,9 point de pourcentage à 63,8 %. Le nombre de touristes étrangers augmente, autant en provenance des États-Unis que du reste du monde, et ce, malgré la récession européenne et le ralentissement des économies émergentes.

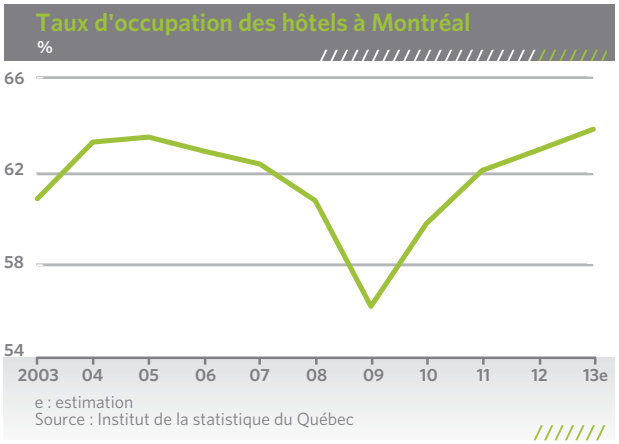

Communauté métropolitaine de Montréal

1002, rue Sherbrooke Ouest, bureau 2400
Montréal (Québec) H3A 3L6

T 514 350-2550 | F 514 350-2599
www.cmm.qc.ca | info@cmm.qc.ca