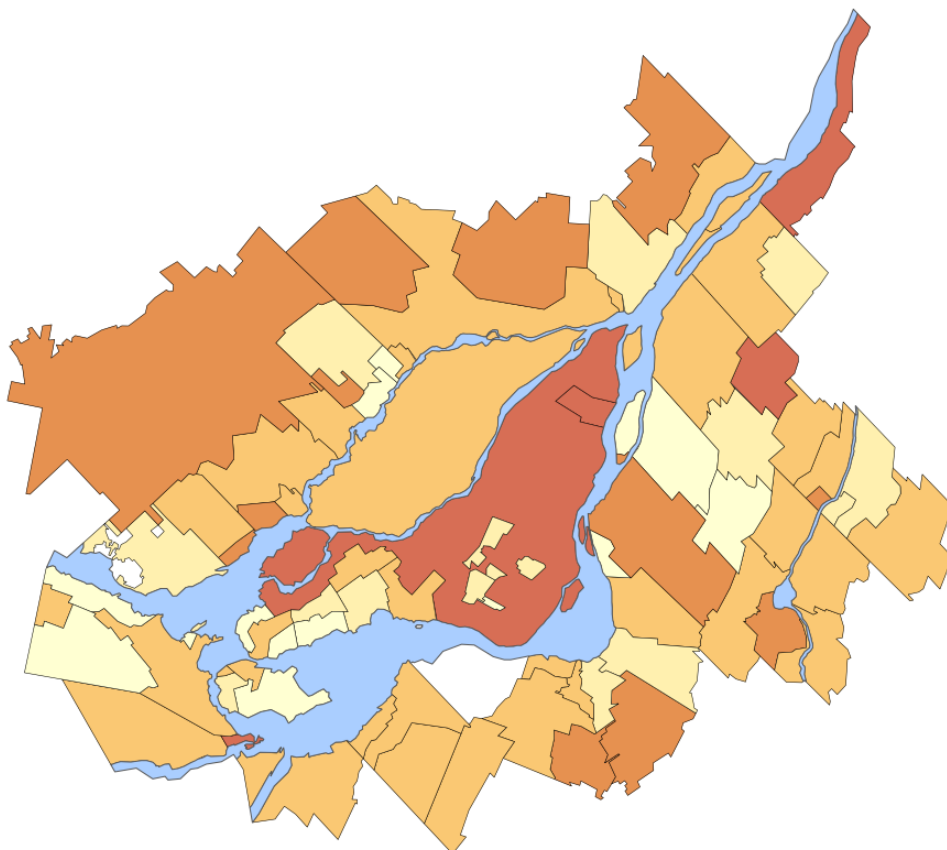



Part relative de la population de 25 à 34 ans, 2016

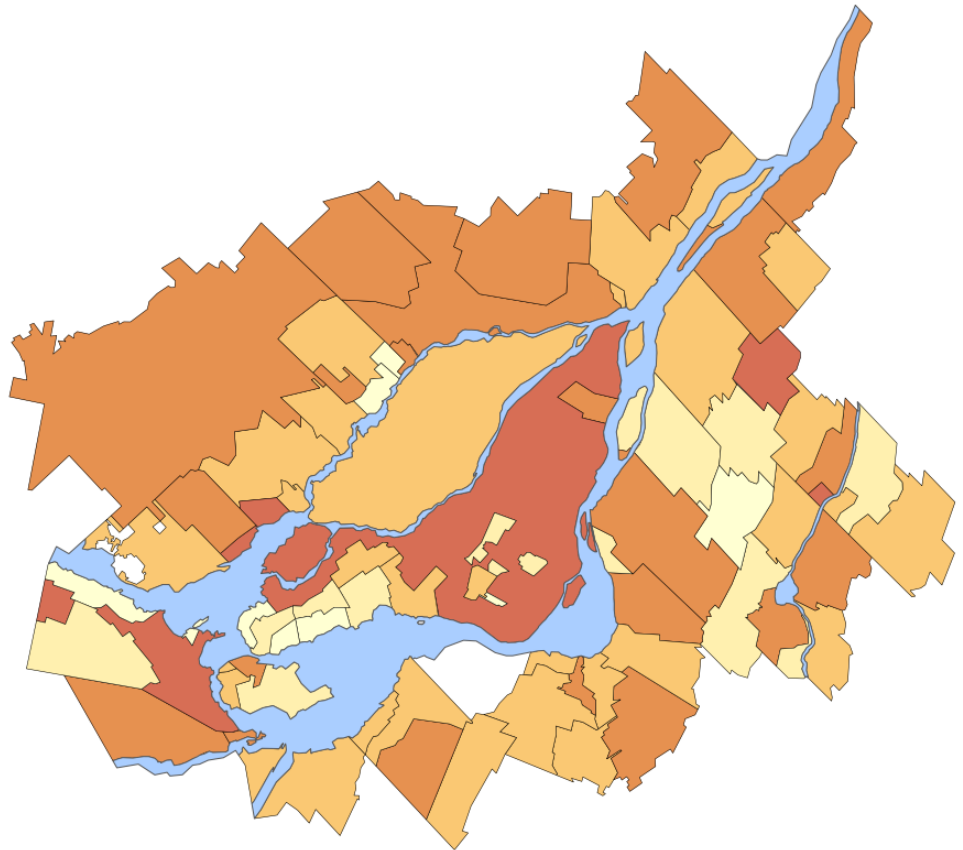



Agglomération de Longueuil	11,7	Beaconsfield	6,4	Blainville	9,2	Sainte-Catherine	11,0	Grand Montréal	13,5
Longueuil	13,2	Senneville	5,9	Lorraine	7,2	Léry	11,0		
Brossard	12,4	Baie-d'Urfé	5,1	Rosemère	6,5	Varennes	10,9	Ailleurs au Québec	11,4
Boucherville	7,2	L'Île-Dorval	ND	Couronne Sud	10,7	Châteauguay	10,8		
Saint-Lambert	7,1	Couronne Nord	11,3	Saint-Amable	16,5	Saint-Jean-Baptiste	10,8	Terrasse-Vaudreuil	10,6
St-Bruno-Montarville	6,6	Mirabel	14,6	Contrecoeur	16,0	Richelieu	10,5	St-Mathias-Richelieu	10,2
Agglomération de Montréal	15,7	Pointe-Calumet	14,1	Pointe-Cascades	15,8	St-Mathieu-Beloil	10,1	St-Basile-le-Grand	10,0
Montréal	16,7	Ste-Marthe-sur-Lac	13,7	Saint-Philippe	13,3	St-Basile-le-Grand	10,0	Pincourt	9,8
Montréal-Est	16,0	L'Assomption	13,4	McMasterville	13,0	Otterburn Park	9,3	La Prairie	9,2
Dorval	12,2	Ste-Anne-Plaines	13,2	Chambly	12,6	La Prairie	9,2	Candiac	8,7
Ste-Anne-Bellevue	10,2	Sainte-Thérèse	12,7	Saint-Mathieu	12,5	Candiac	8,7	L'Île-Cadieux	8,0
Dol.-des-Ormeaux	10,1	Mascouche	12,6	Verchères	12,1	L'Île-Cadieux	8,0	Sainte-Julie	7,8
Côte-Saint-Luc	9,5	Saint-Joseph-du-Lac	12,1	L'Île-Perrot	12,1	Sainte-Julie	7,8	Mont-Saint-Hilaire	7,8
Hampstead	9,3	Charlemagne	11,8	Les Cèdres	12,0	Calixa-Lavallée	7,6	Calixa-Lavallée	7,6
Westmount	9,1	Saint-Sulpice	11,6	Beauharnois	12,0	N-D-de-l'Île-Perrot	7,1	N-D-de-l'Île-Perrot	7,1
Pointe-Claire	8,5	Boisbriand	11,6	Vaudreuil-Dorion	11,9	Saint-Lazare	6,8	Saint-Lazare	6,8
Mont-Royal	8,4	Deux-Montagnes	11,5	Saint-Isidore	11,9	Vaudreuil-sur-le-Lac	6,7	Vaudreuil-sur-le-Lac	6,7
Kirkland	7,9	Bois-des-Filion	11,4	Saint-Constant	11,8	Hudson	5,8	Hudson	5,8
Montréal-Ouest	7,4	Terrebonne	11,0	Beloil	11,8	Laval	11,2		
		Saint-Eustache	10,5	Carignan	11,6				
		Repentigny	9,6	Delson	11,5				
		Oka	9,5	Mercier	11,3				

Source :
Statistique Canada, Recensement de la population 2016.
Traitement : CMM, 2017.



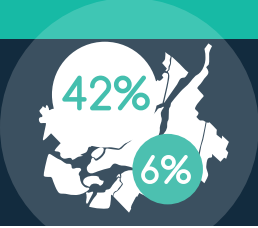
Part relative de la population de 25 à 34 ans, 2011



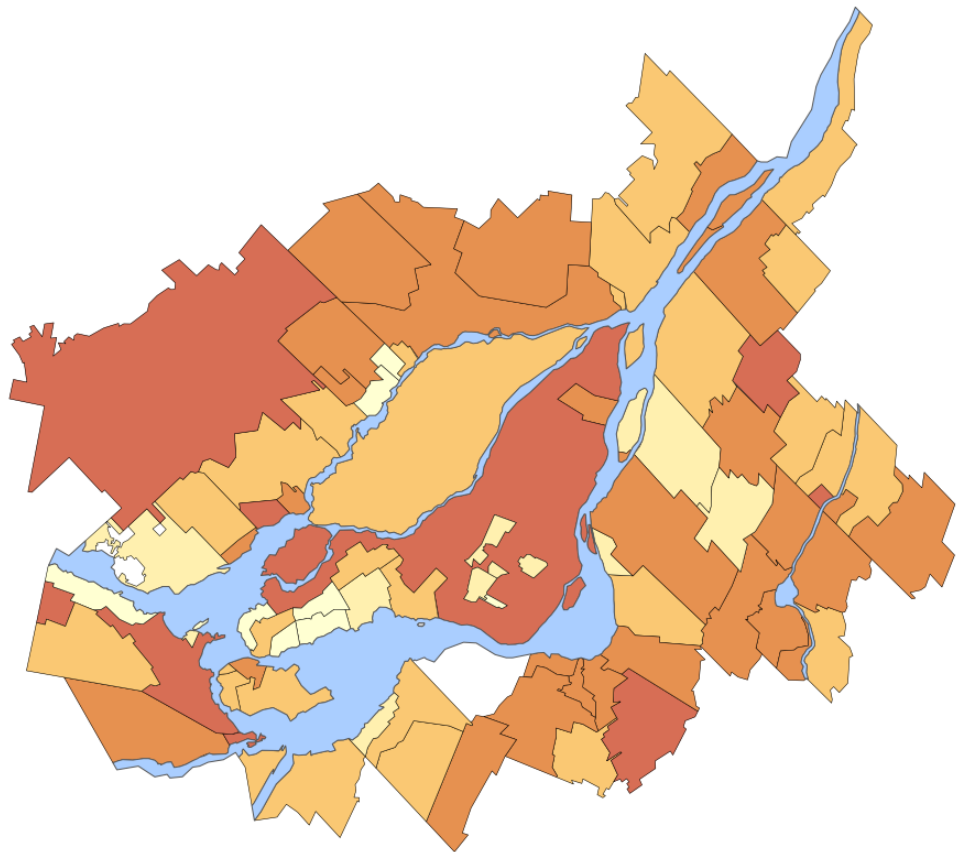

Agglomération de Longueuil	12,0	Beaconsfield	5,8	Blainville	10,1	Saint-Mathieu	12,0	Grand Montréal	14,00
Brossard	13,6	Senneville	5,4	Lorraine	5,9	Candiac	11,7		
Longueuil	13,1	Baie-d'Urfé	4,4	Rosemère	5,8	Richelieu	11,5	Ailleurs au Québec	12,00
Boucherville	8,0	L'Île-Dorval	ND	Couronne Sud	11,8	Terrasse-Vaudreuil	11,4		
Saint-Lambert	7,5	Couronne Nord	12,1	Saint-Amable	19,0	Saint-Constant	11,3		
St-Bruno-Montarville	7,3	Ste-Marthe-sur-Lac	17,3	McMasterville	16,8	La Prairie	11,3		
Agglomération de Montréal	16,0	Pointe-Calumet	15,2	Vaudreuil-Dorion	15,2	Beauharnois	11,0		
Montréal	17,0	Mirabel	14,7	Pointe-Cascades	14,9	Châteauguay	10,9		
Montréal-Est	13,4	L'Assomption	14,6	Chambly	14,3	Varennes	10,9		
Dorval	11,4	Mascouche	14,3	Saint-Philippe	13,9	Saint-Isidore	10,9		
Dol.-des-Ormeaux	10,6	Ste-Anne-Plaines	14,0	Beloil	13,4	St-Mathieu-Beloil	10,6		
Côte-Saint-Luc	10,5	Terrebonne	12,9	Verchères	13,2	Otterburn Park	10,4		
Westmount	9,6	Sainte-Thérèse	12,6	Delson	13,1	Léry	10,2		
Ste-Anne-Bellevue	9,4	Saint-Joseph-du-Lac	12,5	Contrecoeur	13,0	Calixa-Lavallée	10,0		
Hampstead	9,3	Bois-des-Filion	12,5	Mercier	12,7	Sainte-Julie	9,8		
Mont-Royal	8,2	Charlemagne	12,3	St-Mathias-Richelieu	12,7	Carignan	9,5		
Pointe-Claire	8,1	Deux-Montagnes	12,2	Les Cèdres	12,6	Mont-Saint-Hilaire	9,2		
Kirkland	7,6	Saint-Eustache	11,5	L'Île-Perrot	12,5	N-D-de-l'Île-Perrot	8,2		
Montréal-Ouest	7,1	Saint-Sulpice	11,2	Saint-Jean-Baptiste	12,4	Saint-Lazare	7,6		
		Boisbriand	10,6	Sainte-Catherine	12,3	Vaudreuil-sur-le-Lac	6,2		
		Oka	10,6	St-Basile-le-Grand	12,0	Hudson	5,8		
		Repentigny	10,3	Pincourt	12,0	L'Île-Cadieux	5,0		
						Laval	11,6		

Source : Recensement de la population 2011, Statistique Canada.
Traitement CMM, 2012.



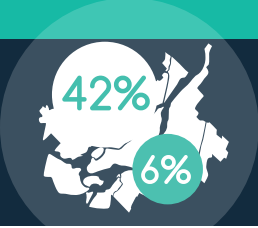


Part relative de la population de 25 à 34 ans, 2006

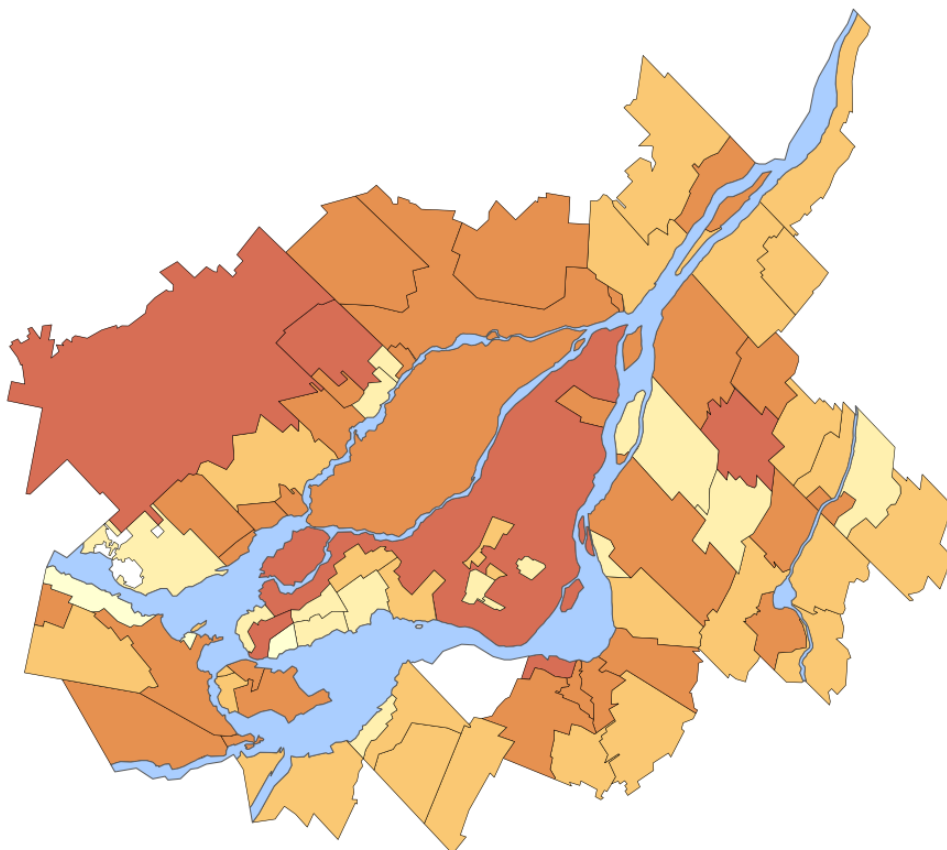



Agglomération de Longueuil	11,7	Senneville	6,3	Oka	9,2	Otterburn Park	12,7	Grand Montréal	13,99
Longueuil	12,9	Beaconsfield	6,2	Rosemère	6,5	St-Mathias-Richelieu	12,5	Ailleurs au Québec	11,60
Brossard	12,2	Baie-d'Urfé	5,0	Lorraine	6,4	Carignan	12,5		
Boucherville	8,6	L'Île-Dorval	ND	Couronne Sud	12,5	Beloeil	11,8		
St-Bruno-Montarville	7,9	Couronne Nord	12,3	McMasterville	16,5	Mercier	11,7		
Saint-Lambert	7,7	Mirabel	16,0	Vaudreuil-Dorion	16,4	Contrecoeur	11,6		
Agglomération de Montréal	15,7	Ste-Marthe-sur-Lac	15,4	Saint-Amable	15,8	Pincourt	11,6		
Montréal	16,6	Pointe-Calumet	14,1	Saint-Philippe	15,6	Calixa-Lavallée	11,2		
Montréal-Est	13,6	Terrebonne	13,7	Pointe-Cascades	15,3	Varennes	11,2		
Ste-Anne-Bellevue	12,0	Mascouche	13,4	St-Basile-le-Grand	14,9	Saint-Mathieu	11,1		
Dorval	11,4	Ste-Anne-Plaines	13,2	L'Île-Perrot	14,3	N-D-de-l'Île-Perrot	10,8		
Dol.-des-Ormeaux	10,4	Sainte-Thérèse	12,8	Delson	14,3	Terrasse-Vaudreuil	10,6		
Côte-Saint-Luc	9,5	Deux-Montagnes	12,6	Chambly	13,9	Saint-Lazare	10,4		
Westmount	9,3	Blainville	12,6	La Prairie	13,9	Beauharnois	10,3		
Hampstead	8,8	Saint-Sulpice	12,6	Saint-Jean-Baptiste	13,3	Richelieu	10,3		
Mont-Royal	8,7	Bois-des-Filion	12,3	Candiac	13,2	Châteauguay	10,2		
Pointe-Claire	8,1	L'Assomption	12,2	Verchères	13,1	Mont-Saint-Hilaire	10,2		
Montréal-Ouest	7,3	Charlemagne	12,1	Sainte-Julie	13,0	St-Mathieu-Beloeil	10,0		
Kirkland	6,9	Saint-Eustache	11,8	Les Cèdres	13,0	Léry	9,9		
		Saint-Joseph-du-Lac	11,6	Saint-Constant	13,0	Vaudreuil-sur-le-Lac	9,3		
		Boisbriand	11,4	Saint-Isidore	12,9	Hudson	5,8		
		Repentigny	10,0	Sainte-Catherine	12,8	L'Île-Cadieux	3,8		
						Laval	11,9		

Source : Recensement de la population 2006, Statistique Canada.



Part relative de la population de 25 à 34 ans, 2001



Agglomération de Longueuil	11,9	Beaconsfield	7,9	Oka	9,2	Saint-Philippe	12,2	Grand Montréal	14,07
Longueuil	13,1	Montréal-Ouest	7,8	Rosemère	8,7	Saint-Isidore	12,0	Ailleurs au Québec	11,60
Brossard	11,1	Baie-d'Urfé	6,7	Lorraine	7,9	Carignan	12,0		
Boucherville	9,4	L'Île-Dorval	ND			L'Île-Cadieux	12,0		
St-Bruno-Montarville	9,3	Couronne Nord	12,7	Couronne Sud	12,7	Terrasse-Vaudreuil	12,0		
Saint-Lambert	9,0	Mirabel	16,6	Sainte-Catherine	16,0	Richelieu	11,9		
Agglomération de Montréal	15,4	Blainville	15,3	Sainte-Julie	15,0	Saint-Mathieu	11,7		
Montréal	16,2	Sainte-Thérèse	14,2	Saint-Amable	14,9	Verchères	11,7		
Ste-Anne-Bellevue	15,0	Bois-des-Filion	14,1	Les Cèdres	14,8	Saint-Lazare	11,3		
Montréal-Est	13,5	Saint-Sulpice	13,5	L'Île-Perrot	14,8	St-Mathieu-Beloeil	11,2		
Dorval	11,5	Deux-Montagnes	13,5	N-D-de-l'Île-Perrot	14,7	Calixa-Lavallée	11,1		
Hampstead	10,8	Ste-Anne-Plaines	13,4	La Prairie	14,5	St-Mathias-Richelieu	11,1		
Dol.-des-Ormeaux	10,7	Terrebonne	13,2	Pointe-Cascades	14,3	Saint-Jean-Baptiste	10,9		
Mont-Royal	10,0	Mascouche	13,1	Otterburn Park	14,2	Pincourt	10,7		
Senneville	9,8	Boisbriand	13,1	McMasterville	14,1	Châteauguay	10,5		
Westmount	9,6	Ste-Marthe-sur-Lac	13,0	St-Basile-le-Grand	14,0	Contrecoeur	10,5		
Pointe-Claire	9,6	Pointe-Calumet	13,0	Chambly	14,0	Beloeil	10,3		
Côte-Saint-Luc	9,1	Saint-Joseph-du-Lac	12,9	Vaudreuil-Dorion	13,9	Beauharnois	10,1		
Kirkland	8,5	Charlemagne	12,9	Saint-Constant	13,3	Mont-Saint-Hilaire	9,9		
		L'Assomption	11,8	Delson	13,2	Léry	8,6		
		Saint-Eustache	11,8	Varennes	13,2	Vaudreuil-sur-le-Lac	7,3		
		Repentigny	10,3	Candiac	12,8	Hudson	7,2		
				Mercier	12,4				
				Laval	12,6				

Source : Recensement de la population 2001, Statistique Canada.

