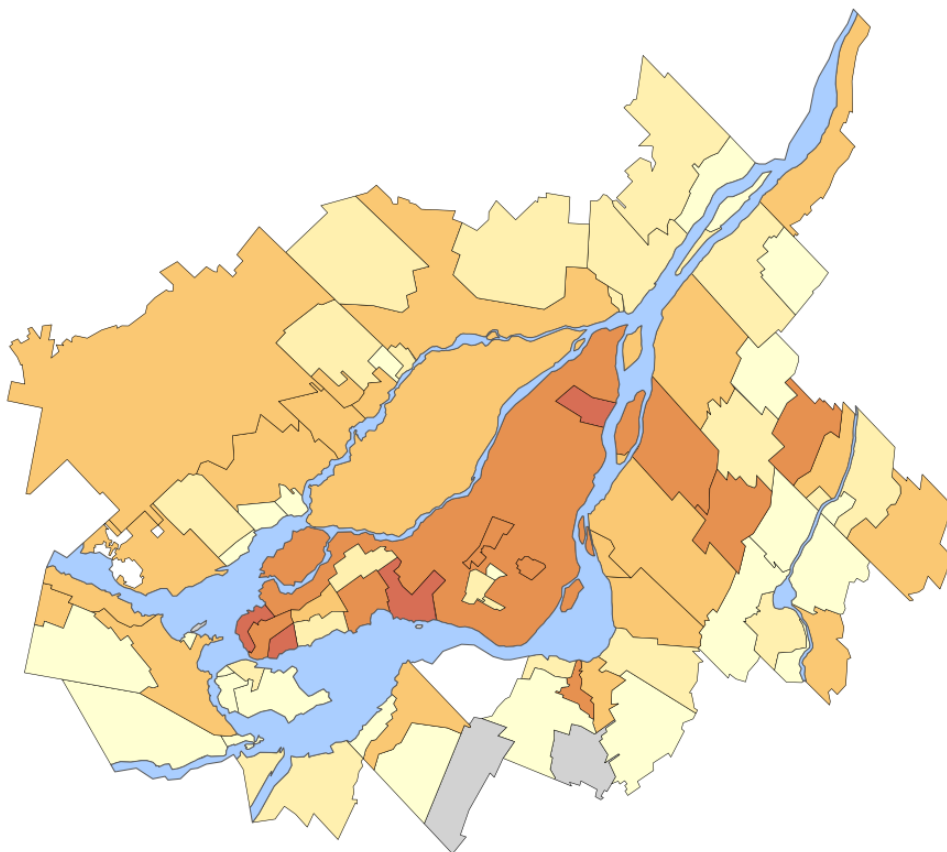
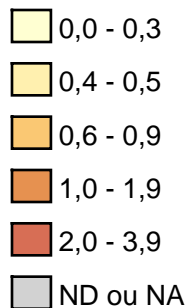




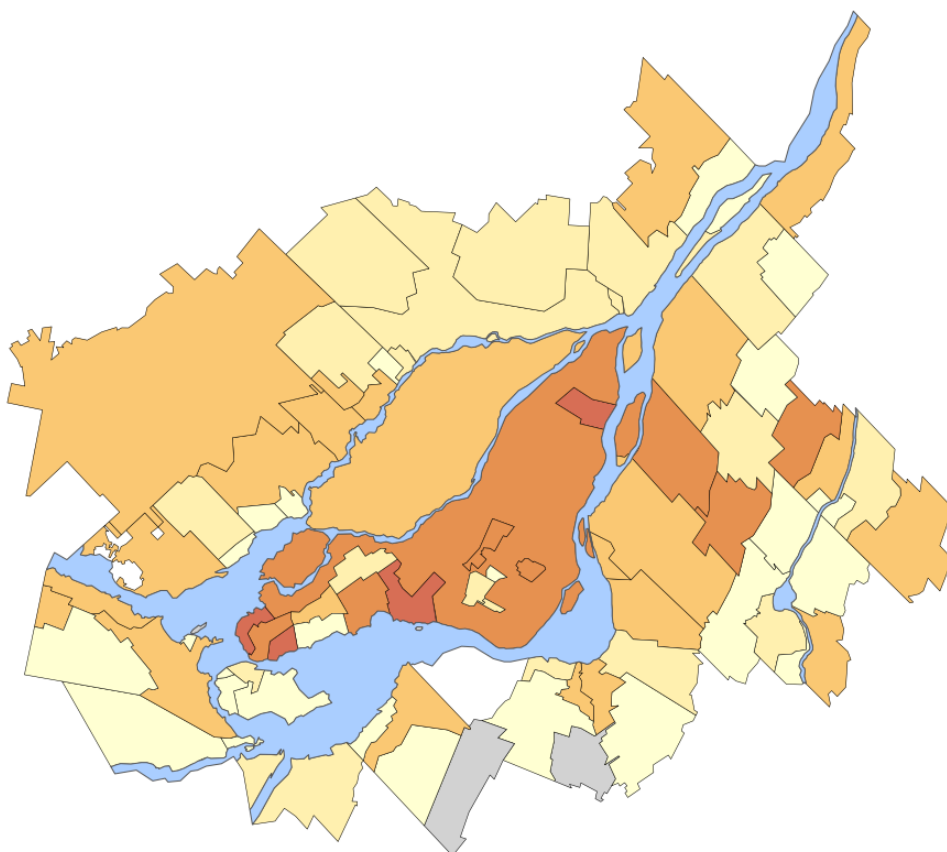

Ratio du nombre d'emploi sur la population active, 2016



<b>Agglomération de Longueuil</b>	<b>0,8</b>	Dol.-des-Ormeaux	0,4	Ste-Marthe-sur-Lac	0,2	McMasterville	0,4	<b>Grand Montréal</b>	<b>0,9</b>
Boucherville	1,5	Beaconsfield	0,4	Lorraine	0,2	Sainte-Catherine	0,4		
St-Bruno-Montarville	1,1	Hampstead	0,3	Pointe-Calumet	0,1	Saint-Constant	0,3		
Saint-Lambert	0,7	L'Île-Dorval	ND	<b>Couronne Sud</b>	<b>0,5</b>	St-Basile-le-Grand	0,3		
Longueuil	0,7	<b>Couronne Nord</b>	<b>0,6</b>	St-Mathieu-Beloil	1,3	Calixa-Lavallée	0,3		
Brossard	0,7	Saint-Eustache	0,9	Delson	1,1	Mercier	0,3		
<b>Agglomération de Montréal</b>	<b>1,1</b>	Rosemère	0,9	Richelieu	0,8	Les Cèdres	0,3		
Dorval	3,9	Boisbriand	0,9	Vaudreuil-Dorion	0,8	Pincourt	0,3		
Senneville	3,7	Sainte-Thérèse	0,8	Contrecoeur	0,7	Terrasse-Vaudreuil	0,3		
Montréal-Est	2,5	Mirabel	0,7	Saint-Jean-Baptiste	0,7	Vaudreuil-sur-le-Lac	0,3		
Baie-d'Urfé	2,5	Terrebonne	0,6	Hudson	0,7	Saint-Lazare	0,3		
Pointe-Claire	1,9	Oka	0,6	Beloil	0,7	Carignan	0,3		
Mont-Royal	1,9	Blainville	0,5	Varenes	0,7	St-Mathias-Richelieu	0,3		
Ste-Anne-Bellevue	1,6	Bois-des-Filion	0,5	Châteauguay	0,6	Otterburn Park	0,2		
Westmount	1,6	Repentigny	0,5	Candiac	0,6	Léry	0,2		
Montréal	1,1	Ste-Anne-Plaines	0,5	Sainte-Julie	0,5	Saint-Philippe	0,2		
Kirkland	0,9	Mascouche	0,4	La Prairie	0,5	Saint-Amable	0,2		
Montréal-Ouest	0,5	Charlemagne	0,4	Mont-Saint-Hilaire	0,5	N-D-de-l'Île-Perrot	0,2		
Côte-Saint-Luc	0,5	Saint-Joseph-du-Lac	0,4	Beauharnois	0,5	Pointe-Cascades	0,0		
		L'Assomption	0,4	Chambly	0,5	Saint-Mathieu	ND		
		Saint-Sulpice	0,3	Verchères	0,4	L'Île-Cadieux	ND		
		Deux-Montagnes	0,2	L'Île-Perrot	0,4	Saint-Isidore	ND		
						<b>Laval</b>	<b>0,7</b>		

Source : Statistique Canada, Recensement de la population 2016. Traitement : CMM, 2018.

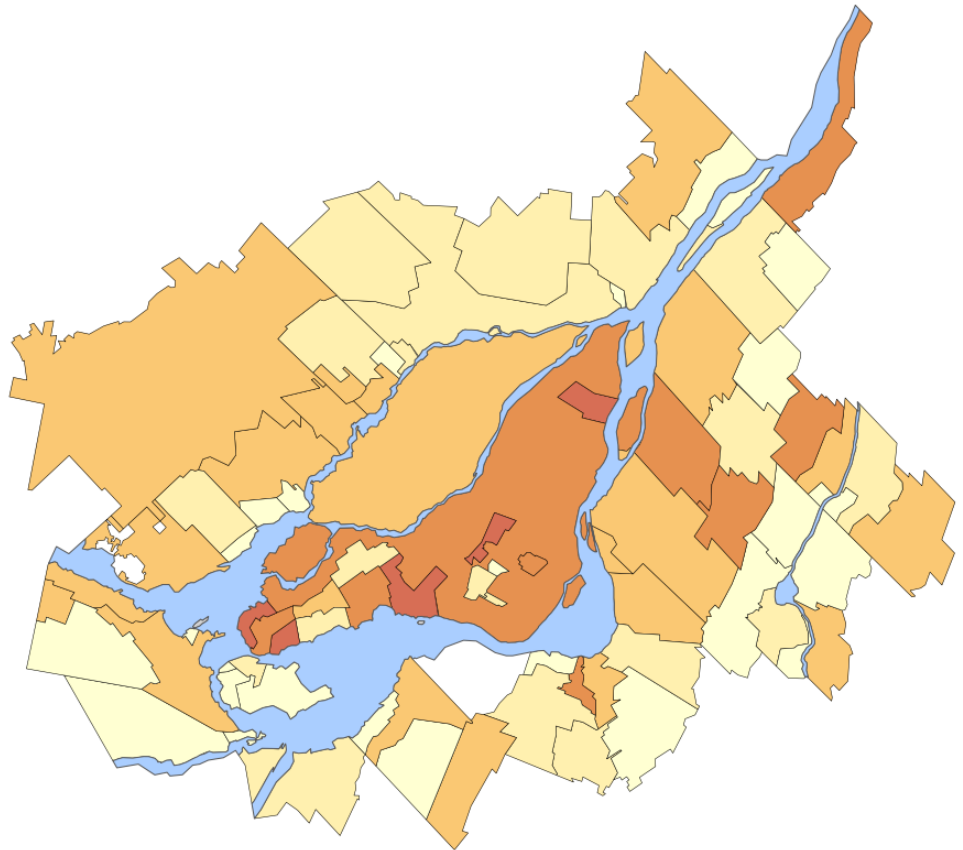
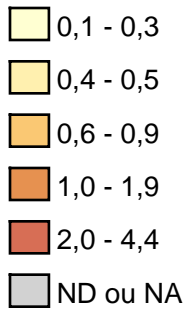
Ratio du nombre d'emploi sur la population active, 2011



<b>Agglomération de Longueuil</b>	<b>0,8</b>	Montréal-Ouest	0,4	Deux-Montagnes	0,3	L'Île-Perrot	0,5	Saint-Isidore	ND
Boucherville	1,5	Dol.-des-Ormeaux	0,4	Lorraine	0,3	La Prairie	0,5	L'Île-Cadieux	ND
St-Bruno-Montarville	1,0	Beaconsfield	0,3	Saint-Sulpice	0,2	Verchères	0,4	Saint-Mathieu	ND
Brossard	0,7	Hampstead	0,3	Pointe-Calumet	0,2	Sainte-Catherine	0,4	<b>Laval</b>	<b>0,7</b>
Saint-Lambert	0,7	L'Île-Dorval	ND	Ste-Marthe-sur-Lac	0,2	Mercier	0,3	<b>Grand Montréal</b>	<b>0,9</b>
Longueuil	0,7	<b>Couronne Nord</b>	<b>0,5</b>	<b>Couronne Sud</b>	<b>0,5</b>	Les Cèdres	0,3		
<b>Agglomération de Montréal</b>	<b>1,2</b>	Boisbriand	0,9	St-Mathieu-Beloil	1,0	McMasterville	0,3		
Dorval	4,3	Rosemère	0,9	Delson	0,9	Saint-Lazare	0,3		
Senneville	3,0	Sainte-Thérèse	0,8	Vaudreuil-Dorion	0,8	St-Basile-le-Grand	0,3		
Montréal-Est	2,7	Saint-Eustache	0,8	Contrecoeur	0,8	Carignan	0,3		
Baie-d'Urfé	2,2	Mirabel	0,7	Richelieu	0,7	Calixa-Lavallée	0,3		
Mont-Royal	1,9	L'Assomption	0,6	Saint-Jean-Baptiste	0,7	St-Mathias-Richelieu	0,3		
Pointe-Claire	1,8	Oka	0,6	Beloil	0,7	Saint-Constant	0,3		
Ste-Anne-Bellevue	1,8	Repentigny	0,5	Hudson	0,7	N-D-de-l'Île-Perrot	0,2		
Westmount	1,6	Ste-Anne-Plaines	0,5	Candiac	0,6	Terrasse-Vaudreuil	0,2		
Montréal	1,1	Bois-des-Filion	0,5	Châteauguay	0,6	Otterburn Park	0,2		
Kirkland	0,8	Terrebonne	0,5	Varenes	0,6	Léry	0,2		
Côte-Saint-Luc	0,5	Blainville	0,5	Chambly	0,5	Saint-Philippe	0,2		
		Charlemagne	0,4	Sainte-Julie	0,5	Saint-Amable	0,2		
		Saint-Joseph-du-Lac	0,4	Mont-Saint-Hilaire	0,5	Pincourt	0,2		
		Mascouche	0,4	Beauharnois	0,5	Pointe-Cascades	0,1		
						Vaudreuil-sur-le-Lac	0,1		

Source :  
Statistique Canada, Enquête nationale auprès des ménages (ENM) 2011.  
Statistique Canada, Compilation spéciale 2011.  
Traitement : CMM, 2013.

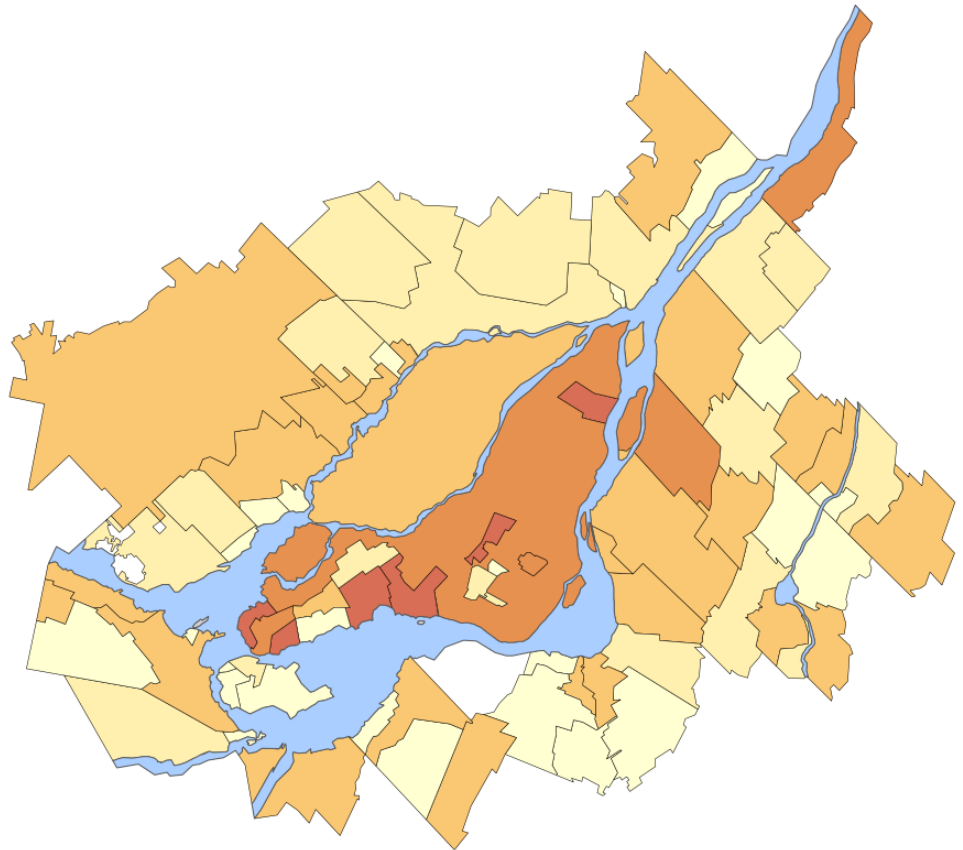
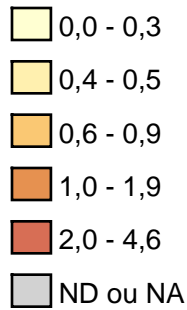
Ratio du nombre d'emploi sur la population active, 2006



<b>Agglomération de Longueuil</b>	<b>0,8</b>	Dol.-des-Ormeaux	0,4	Deux-Montagnes	0,2	Verchères	0,4	<b>Grand Montréal</b>	<b>0,89</b>
Boucherville	1,4	Beaconsfield	0,4	Ste-Marthe-sur-Lac	0,2	Saint-Constant	0,4		
St-Bruno-Montarville	1,0	Hampstead	0,3	Pointe-Calumet	0,1	Saint-Mathieu	0,4		
Longueuil	0,7	L'Île-Dorval	ND	<b>Couronne Sud</b>	<b>0,5</b>	Calixa-Lavallée	0,3		
Saint-Lambert	0,6	<b>Couronne Nord</b>	<b>0,5</b>	St-Mathieu-Beloil	1,0	Les Cèdres	0,3		
Brossard	0,6	Rosemère	0,9	Contrecoeur	1,0	Mercier	0,3		
<b>Agglomération de Montréal</b>	<b>1,2</b>	Saint-Eustache	0,8	Delson	1,0	Sainte-Catherine	0,3		
Dorval	4,4	Mirabel	0,8	Vaudreuil-Dorion	0,8	Pincourt	0,3		
Senneville	3,9	Sainte-Thérèse	0,8	Saint-Jean-Baptiste	0,7	Carignan	0,3		
Montréal-Est	3,5	Boisbriand	0,7	Beloil	0,6	Saint-Lazare	0,3		
Baie-d'Urfé	2,6	L'Assomption	0,7	Candiac	0,6	St-Basile-le-Grand	0,3		
Mont-Royal	2,1	Oka	0,6	Hudson	0,6	Saint-Amable	0,3		
Pointe-Claire	1,9	Terrebonne	0,5	Varenes	0,6	St-Mathias-Richelieu	0,3		
Ste-Anne-Bellevue	1,6	Bois-des-Filion	0,5	Châteauguay	0,6	Terrasse-Vaudreuil	0,2		
Westmount	1,4	Repentigny	0,5	Saint-Isidore	0,6	McMasterville	0,2		
Montréal	1,1	Blainville	0,5	Richelieu	0,6	N-D-de-l'Île-Perrot	0,2		
Kirkland	0,9	Ste-Anne-Plaines	0,4	Chambly	0,5	Léry	0,2		
Côte-Saint-Luc	0,5	Mascouche	0,4	La Prairie	0,5	Saint-Philippe	0,2		
Montréal-Ouest	0,5	Saint-Joseph-du-Lac	0,4	Mont-Saint-Hilaire	0,5	Otterburn Park	0,2		
		Charlemagne	0,3	Beauharnois	0,5	Vaudreuil-sur-le-Lac	0,2		
		Lorraine	0,3	Sainte-Julie	0,5	Pointe-Cascades	0,1		
		Saint-Sulpice	0,2	L'Île-Perrot	0,4	L'Île-Cadieux	ND		
						<b>Laval</b>	<b>0,7</b>		

Source : Recensement de la population 2006, Statistique Canada.

Ratio du nombre d'emploi sur la population active, 2001



<b>Agglomération de Longueuil</b>	<b>0,7</b>	Dol.-des-Ormeaux	0,4	Saint-Sulpice	0,2	Les Cèdres	0,4	<b>Grand Montréal</b>	<b>0,90</b>
Boucherville	1,2	Beaconsfield	0,3	Deux-Montagnes	0,2	Verchères	0,4		
St-Bruno-Montarville	0,9	Hampstead	0,2	Pointe-Calumet	0,1	Carignan	0,4		
Longueuil	0,6	L'Île-Dorval	ND			L'Île-Perrot	0,4		
Saint-Lambert	0,6	<b>Couronne Nord</b>	<b>0,5</b>	<b>Couronne Sud</b>	<b>0,5</b>	Sainte-Catherine	0,3		
Brossard	0,6	Mirabel	0,9	Contrecoeur	1,2	Mercier	0,3		
<b>Agglomération de Montréal</b>	<b>1,2</b>	Rosemère	0,8	St-Mathieu-Beloil	0,9	Pincourt	0,3		
Dorval	4,6	Saint-Eustache	0,7	Saint-Jean-Baptiste	0,9	Saint-Mathieu	0,3		
Montréal-Est	4,0	Boisbriand	0,7	Delson	0,8	Terrasse-Vaudreuil	0,3		
Mont-Royal	2,2	Sainte-Thérèse	0,7	Hudson	0,7	Saint-Constant	0,3		
Baie-d'Urfé	2,2	L'Assomption	0,6	Vaudreuil-Dorion	0,7	St-Mathias-Richelieu	0,3		
Pointe-Claire	2,2	Bois-des-Filion	0,6	Richelieu	0,7	Saint-Lazare	0,3		
Senneville	2,1	Oka	0,5	Varenes	0,6	McMasterville	0,3		
Ste-Anne-Bellevue	1,8	Repentigny	0,4	Beloil	0,6	Saint-Philippe	0,3		
Westmount	1,6	Blainville	0,4	Candiac	0,6	Saint-Amable	0,3		
Montréal	1,2	Terrebonne	0,4	Beauharnois	0,6	St-Basile-le-Grand	0,3		
Kirkland	0,9	Ste-Anne-Plaines	0,4	Châteauguay	0,6	Léry	0,2		
Côte-Saint-Luc	0,5	Mascouche	0,4	Saint-Isidore	0,6	Vaudreuil-sur-le-Lac	0,2		
Montréal-Ouest	0,5	Westmount	1,6	Chambly	0,6	N-D-de-l'Île-Perrot	0,2		
		Montréal	1,2	La Prairie	0,5	Otterburn Park	0,2		
		Kirkland	0,9	Mont-Saint-Hilaire	0,4	Pointe-Cascades	0,1		
		Côte-Saint-Luc	0,5	Sainte-Julie	0,4	L'Île-Cadieux	ND		
		Montréal-Ouest	0,5	Calixa-Lavallée	0,4				
						<b>Laval</b>	<b>0,6</b>		

Source : Recensement de la population 2001, Statistique Canada.