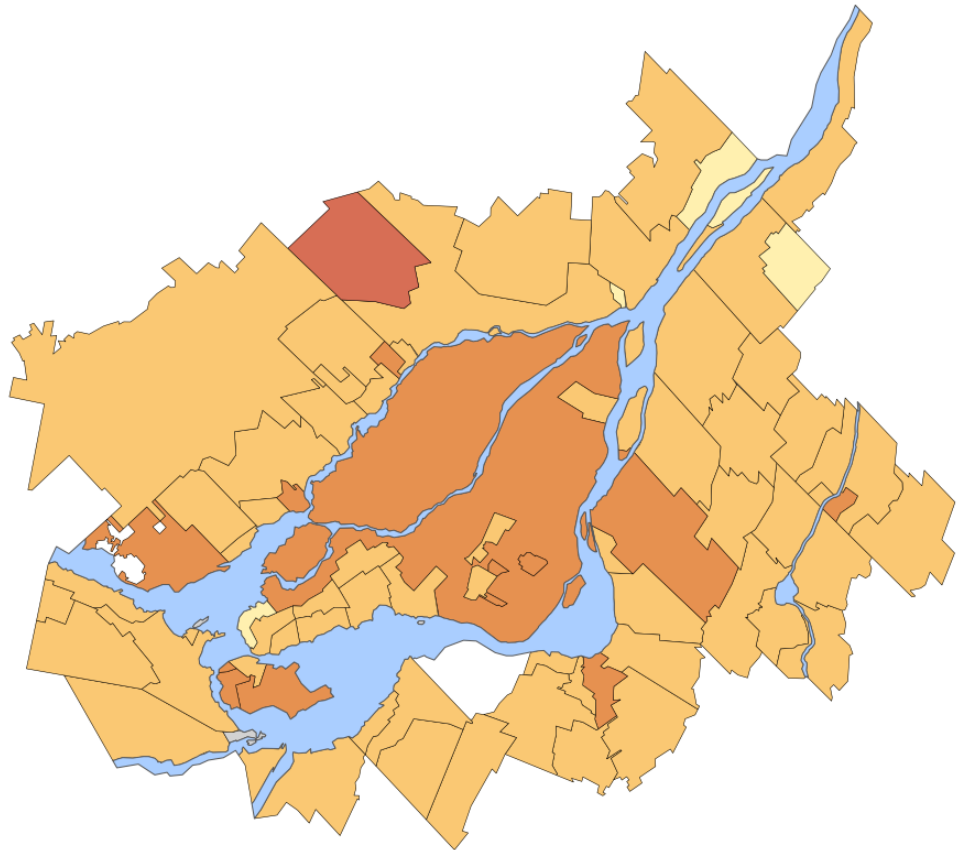
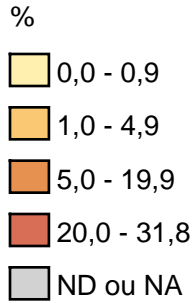


Part de l'emploi dans le secteur de l'administration publique, 2016

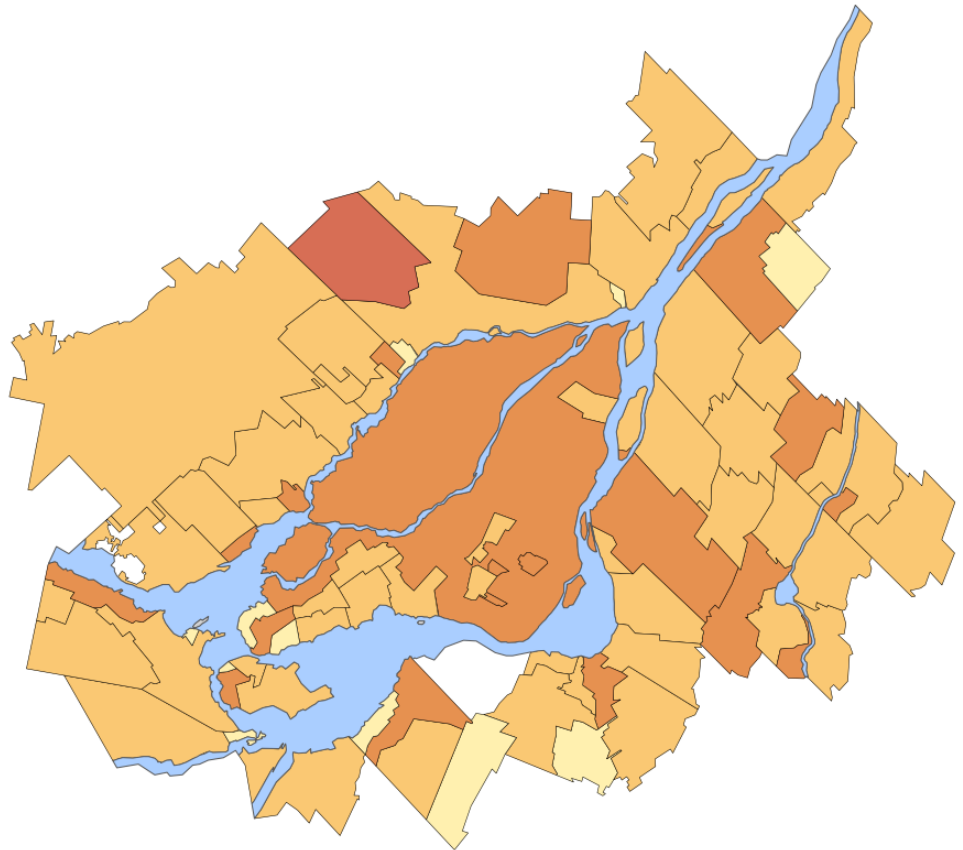
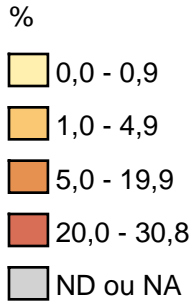


<b>Agglomération de Longueuil</b>	4,7	Mont-Royal	1,5	Rosemère	1,6	Saint-Lazare	3,0		
Longueuil	6,4	Baie-d'Urfé	1,1	Charlemagne	0,8	Les Cèdres	3,0	<b>Grand Montréal</b>	<b>4,8</b>
Brossard	4,0	Senneville	0,6	Saint-Sulpice	0,0	Mont-Saint-Hilaire	3,0		
Boucherville	2,7	L'Île-Dorval	ND			Verchères	2,9	<b>Ailleurs au Québec</b>	<b>8,7</b>
Saint-Lambert	2,2	<b>Couronne Nord</b>	<b>3,8</b>	<b>Couronne Sud</b>	<b>3,2</b>	Varenes	2,9		
St-Bruno-Montarville	1,8	Ste-Anne-Plaines	31,8	Pincourt	7,0	Mercier	2,8		
<b>Agglomération de Montréal</b>	<b>5,1</b>	Deux-Montagnes	8,5	Terrasse-Vaudreuil	6,9	Vaudreuil-Dorion	2,7		
Westmount	8,9	Oka	8,3	Otterburn Park	5,9	Sainte-Catherine	2,5		
Hampstead	7,5	Lorraine	5,2	N-D-de-l'Île-Perrot	5,4	Carignan	2,4		
Montréal-Ouest	7,1	Mascouche	4,7	Candiac	5,3	St-Mathias-Richelieu	2,0		
Montréal	5,4	Sainte-Thérèse	4,6	Vaudreuil-sur-le-Lac	4,7	Saint-Jean-Baptiste	2,0		
Côte-Saint-Luc	4,9	L'Assomption	4,4	Saint-Philippe	4,7	Chambly	1,9		
Ste-Anne-Bellevue	4,8	Blainville	3,9	McMasterville	4,7	Contrecoeur	1,9		
Dorval	3,8	Repentigny	3,8	Saint-Constant	4,5	La Prairie	1,8		
Dol.-des-Ormeaux	3,1	Léry	4,3	Saint-Mathieu-Beloeil	1,8	St-Mathieu-Beloeil	1,8		
Beaconsfield	2,4	Pointe-Calumet	3,2	Hudson	1,7	Hudson	1,7		
Pointe-Claire	2,3	Terrebonne	3,1	Delson	1,4	Delson	1,4		
Montréal-Est	2,0	Ste-Marthe-sur-Lac	3,1	Saint-Isidore	1,2	Saint-Isidore	1,2		
Kirkland	1,8	Bois-des-Filion	3,0	Richelieu	1,2	Richelieu	1,2		
		Boisbriand	2,7	Calixa-Lavallée	0,0	Calixa-Lavallée	0,0		
		Saint-Joseph-du-Lac	2,7	Pointe-Cascades	ND	Pointe-Cascades	ND		
		Saint-Eustache	2,4	L'Île-Cadieux	ND	L'Île-Cadieux	ND		
		Mirabel	1,7						
				Saint-Mathieu	3,1	<b>Laval</b>	<b>5,1</b>		

Source : Statistique Canada, Recensement de la population 2016, Compilation spéciale. Traitement : CMM 2018.

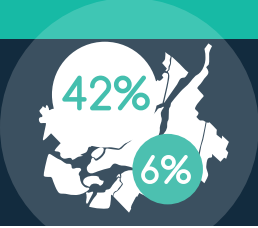


Part de l'emploi dans le secteur de l'administration publique, 2011

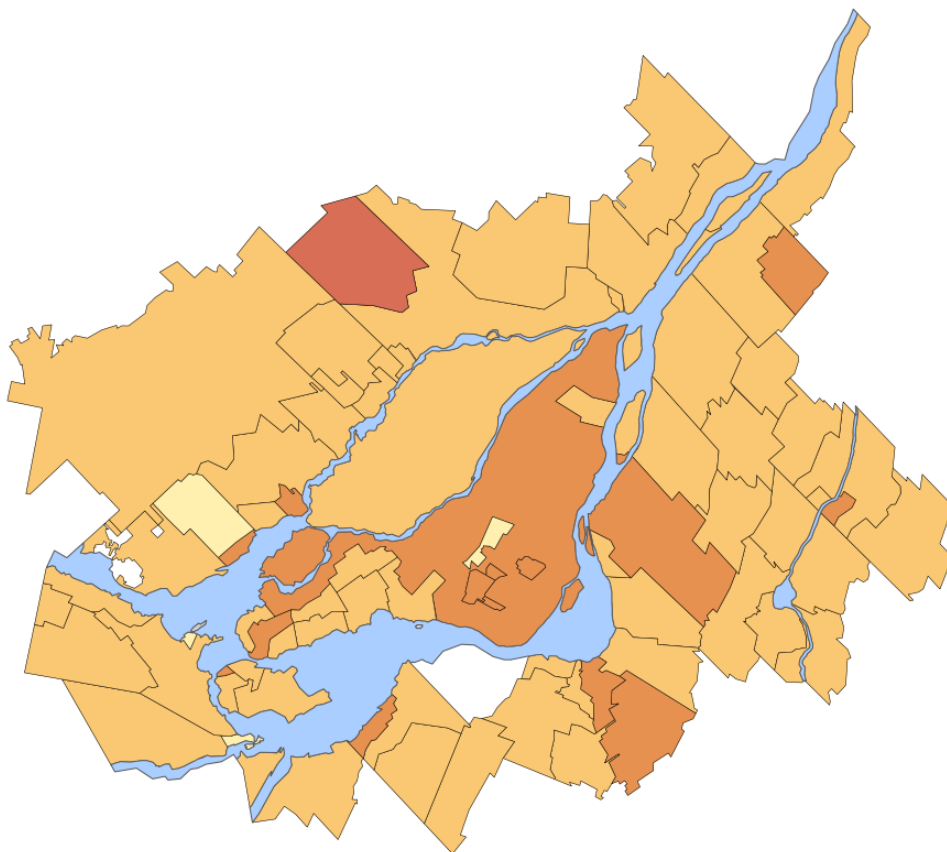
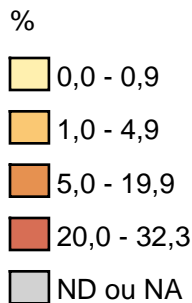


<b>Agglomération de Longueuil</b>	<b>5,4</b>	Mont-Royal	1,6	Saint-Joseph-du-Lac	1,2	Mercier	3,3	<b>Grand Montréal</b>	<b>5,30</b>
Longueuil	7,1	Baie-d'Urfé	0,6	Bois-des-Filion	0,9	Sainte-Julie	3,1	<b>Ailleurs au Québec</b>	<b>9,40</b>
Saint-Lambert	4,1	Senneville	0,0	Charlemagne	0,0	Varennes	3,0		
Brossard	3,9	L'Île-Dorval	ND	<b>Couronne Sud</b>	<b>3,7</b>	N-D-de-l'Île-Perrot	2,8		
Boucherville	3,4	<b>Couronne Nord</b>	<b>4,0</b>	Verchères	9,4	Mont-Saint-Hilaire	2,7		
St-Bruno-Montarville	2,0	Ste-Anne-Plaines	30,8	Hudson	7,2	Saint-Philippe	2,7		
<b>Agglomération de Montréal</b>	<b>5,7</b>	Deux-Montagnes	7,5	Otterburn Park	6,1	Saint-Amable	2,6		
Hampstead	9,1	Pointe-Calumet	6,8	Candiac	5,7	La Prairie	2,6		
Montréal-Ouest	8,8	Lorraine	6,2	St-Mathieu-Beloeil	5,5	Saint-Jean-Baptiste	2,4		
Westmount	8,3	Mascouche	5,2	Pincourt	5,4	St-Mathias-Richelieu	2,2		
Ste-Anne-Bellevue	7,5	Sainte-Thérèse	4,9	Carignan	5,3	Chambly	2,0		
Montréal	6,0	Repentigny	4,8	Châteauguay	5,2	Sainte-Catherine	1,9		
Côte-Saint-Luc	4,5	L'Assomption	4,2	St-Basile-le-Grand	4,6	Delson	1,7		
Beaconsfield	4,1	Oka	3,8	Saint-Lazare	4,5	Les Cèdres	1,2		
Dorval	3,9	Ste-Marthe-sur-Lac	3,5	Beloeil	4,2	Terrasse-Vaudreuil	0,0		
Dol.-des-Ormeaux	2,7	Blainville	3,3	Contrecoeur	4,2	Saint-Mathieu	0,0		
Pointe-Claire	2,4	Terrebonne	3,1	McMasterville	4,1	Pointe-Cascades	0,0		
Kirkland	2,3	Saint-Eustache	2,8	Richelieu	3,8	Léry	0,0		
Montréal-Est	1,9	Saint-Sulpice	2,5	L'Île-Perrot	3,7	Calixa-Lavallée	0,0		
		Mirabel	2,4	Saint-Constant	3,7	Saint-Isidore	0,0		
		Boisbriand	2,2	Beauharnois	3,6	Vaudreuil-sur-le-Lac	0,0		
		Rosemère	1,8	Vaudreuil-Dorion	3,4	L'Île-Cadieux	ND		
						<b>Laval</b>	<b>5,3</b>		

Source : Statistique Canada, Enquête nationale auprès des ménages de 2011, Compilation spéciale. Traitement : CMM 2013.



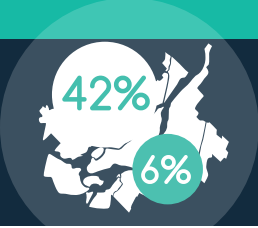
Part de l'emploi dans le secteur de l'administration publique, 2006



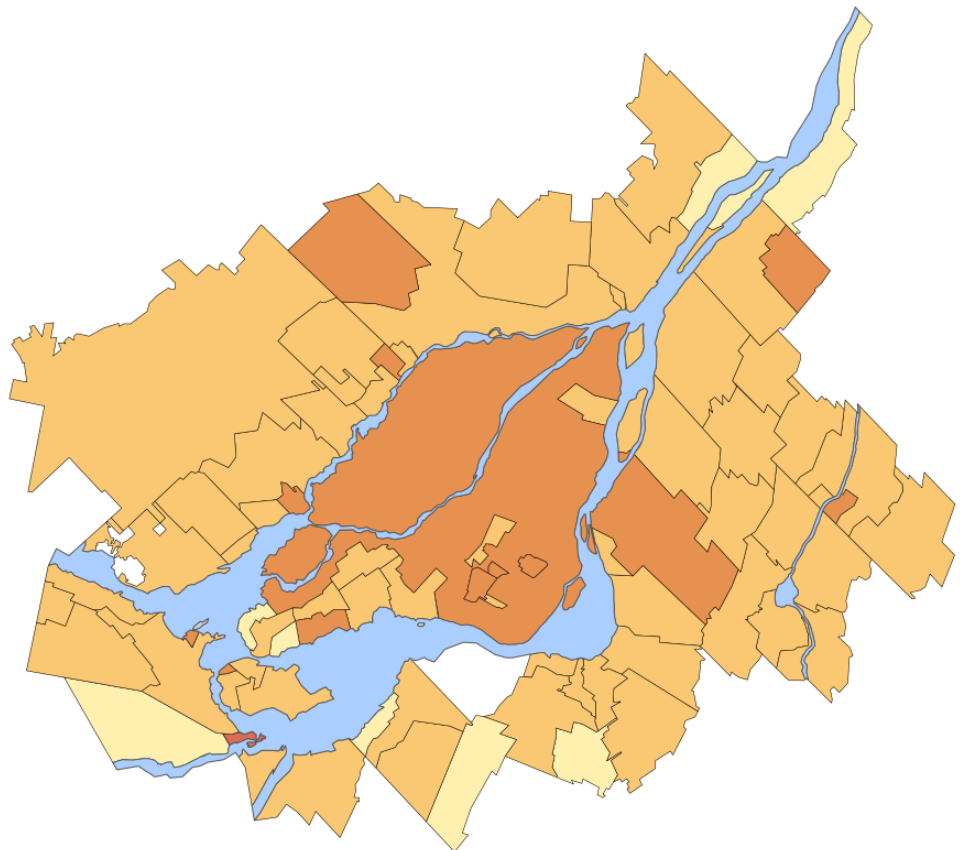
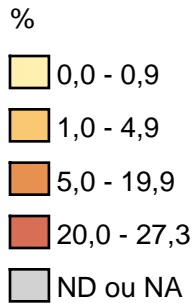
<b>Agglomération de Longueuil</b>	<b>4,7</b>	Pointe-Claire	1,6	Rosemère	1,4	Pincourt	2,8	<b>Grand Montréal</b>	<b>4,65</b>
Longueuil	6,3	Baie-d'Urfé	1,4	Charlemagne	1,2	Saint-Mathieu	2,7		
Brossard	4,6	Mont-Royal	0,9	Saint-Joseph-du-Lac	0,9	Sainte-Julie	2,7	<b>Ailleurs au Québec</b>	<b>8,06</b>
Saint-Lambert	3,3	L'Île-Dorval	ND			Saint-Lazare	2,5		
Boucherville	2,3			<b>Couronne Sud</b>	<b>3,0</b>	Hudson	2,5		
St-Bruno-Montarville	1,1	<b>Couronne Nord</b>	<b>3,6</b>	Calixa-Lavallée	19,0	Contrecoeur	2,4		
<b>Agglomération de Montréal</b>	<b>4,9</b>	Ste-Anne-Plaines	32,3	Saint-Philippe	7,8	Richelieu	2,3		
Hampstead	10,2	Deux-Montagnes	8,8	Léry	7,5	St-Mathias-Richelieu	2,2		
Westmount	10,0	Pointe-Calumet	6,8	Candiac	6,2	Varennes	2,2		
Montréal	5,2	Lorraine	4,3	Terrasse-Vaudreuil	5,6	L'Île-Perrot	2,1		
Montréal-Ouest	5,2	Mascouche	4,3	Otterburn Park	5,5	Saint-Jean-Baptiste	2,0		
Côte-Saint-Luc	5,1	Sainte-Thérèse	4,0	Beloil	4,8	La Prairie	1,9		
Ste-Anne-Bellevue	5,0	Repentigny	3,7	N-D-de-l'Île-Perrot	4,5	Mercier	1,9		
Dorval	3,4	L'Assomption	3,4	Saint-Amable	4,1	Les Cèdres	1,8		
Beaconsfield	2,6	Bois-des-Filion	3,4	Châteauguay	3,9	Chambly	1,6		
Kirkland	2,4	Terrebonne	3,0	Sainte-Catherine	3,8	Verchères	1,6		
Montréal-Est	2,1	Blainville	2,8	Beauharnois	3,6	Carignan	1,5		
Senneville	1,8	Oka	2,8	McMasterville	3,5	Saint-Isidore	1,3		
Dol.-des-Ormeaux	1,7	Mirabel	2,4	Saint-Constant	3,3	Delson	1,2		
		Saint-Sulpice	2,1	St-Mathieu-Beloil	3,1	Pointe-Cascades	0,0		
		Saint-Eustache	2,0	Vaudreuil-Dorion	2,9	Vaudreuil-sur-le-Lac	0,0		
		Boisbriand	1,9	St-Basile-le-Grand	2,9	L'Île-Cadieux	ND		
		Ste-Marthe-sur-Lac	1,8	Mont-Saint-Hilaire	2,8				
						<b>Laval</b>	<b>4,7</b>		

Source : Compilation spéciale 2006, Statistique Canada.





Part de l'emploi dans le secteur de l'administration publique, 2001



<b>Agglomération de Longueuil</b>	<b>4,9</b>	Mont-Royal	1,6	Bois-des-Filion	1,5	Sainte-Catherine	3,1	<b>Grand Montréal</b>	<b>4,69</b>
Longueuil	6,6	Baie-d'Urfé	0,9	Ste-Marthe-sur-Lac	1,3	Varennnes	2,9	<b>Ailleurs au Québec</b>	<b>8,25</b>
Saint-Lambert	4,6	Senneville	0,0	Saint-Sulpice	0,0	Mercier	2,9		
Brossard	3,2	L'Île-Dorval	ND	<b>Couronne Sud</b>	<b>3,0</b>	Beloeil	2,6		
Boucherville	2,3	<b>Couronne Nord</b>	<b>3,3</b>	Pointe-Cascades	27,3	La Prairie	2,3		
St-Bruno-Montarville	2,1	Ste-Anne-Plaines	19,9	Calixa-Lavallée	9,1	St-Mathias-Richelieu	2,2		
<b>Agglomération de Montréal</b>	<b>4,9</b>	Lorraine	8,7	Terrasse-Vaudreuil	9,0	N-D-de-l'Île-Perrot	2,2		
Hampstead	10,3	Deux-Montagnes	6,2	Vaudreuil-sur-le-Lac	8,3	Saint-Jean-Baptiste	2,1		
Westmount	8,4	Oka	3,6	Otterburn Park	5,5	Hudson	2,0		
Côte-Saint-Luc	5,9	L'Assomption	3,6	St-Basile-le-Grand	4,8	St-Mathieu-Beloeil	2,0		
Beaconsfield	5,7	Repentigny	3,4	Saint-Amable	4,7	Chambly	1,8		
Montréal	5,2	Mascouche	3,3	Mont-Saint-Hilaire	4,7	Saint-Philippe	1,8		
Ste-Anne-Bellevue	4,0	Charlemagne	3,1	Saint-Lazare	4,2	Beauharnois	1,6		
Montréal-Ouest	3,3	Mirabel	3,0	Candiac	4,2	Carignan	1,6		
Dorval	2,7	Sainte-Thérèse	3,0	Pincoirt	4,0	Richelieu	1,5		
Dol.-des-Ormeaux	2,4	Terrebonne	2,9	Saint-Constant	4,0	Delson	1,4		
Pointe-Claire	2,3	Blainville	2,9	Vaudreuil-Dorion	3,7	Les Cèdres	0,9		
Kirkland	1,8	Saint-Eustache	2,7	Châteauguay	3,7	Contrecoeur	0,9		
Montréal-Est	1,8	Pointe-Calumet	2,7	Sainte-Julie	3,6	Léry	0,0		
		Rosemère	2,4	L'Île-Perrot	3,6	Saint-Mathieu	0,0		
		Boisbriand	2,2	Verchères	3,3	Saint-Isidore	0,0		
		Saint-Joseph-du-Lac	2,0	McMasterville	3,3	L'Île-Cadieux	ND		
						<b>Laval</b>	<b>5,1</b>		

Source : Compilation spéciale 2001, Statistique Canada.

