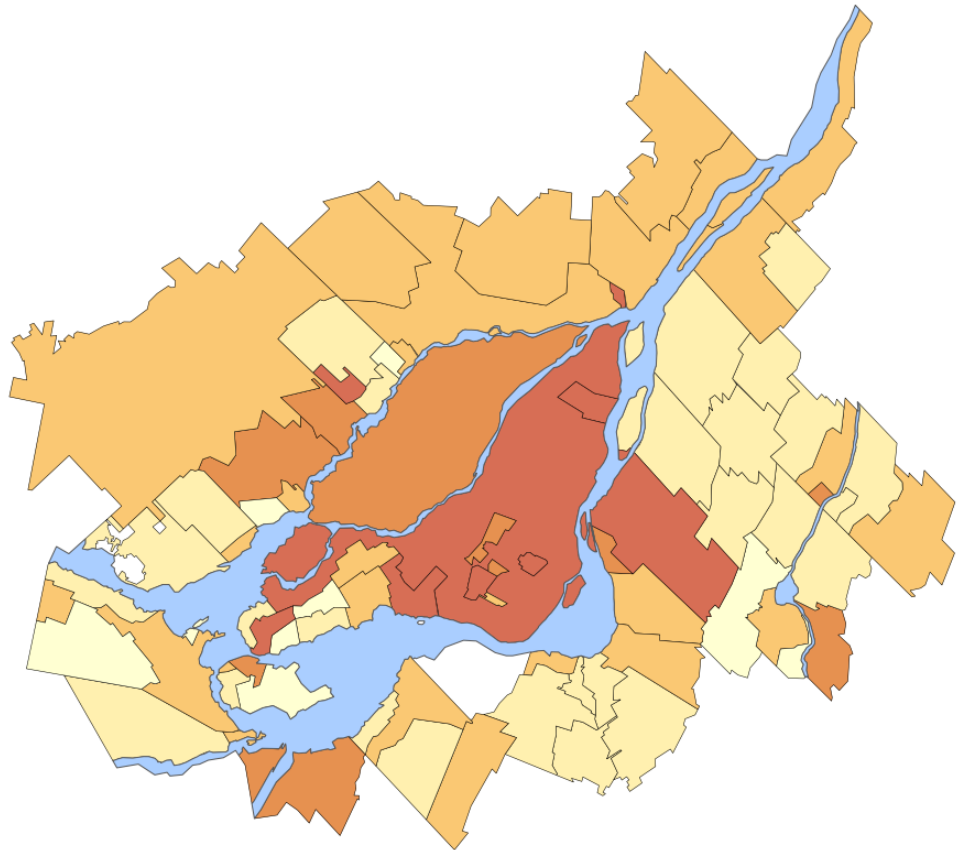



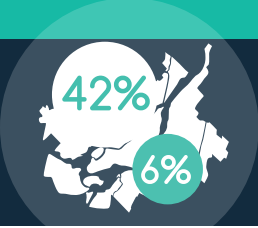


Part des ménages locataires, 2016

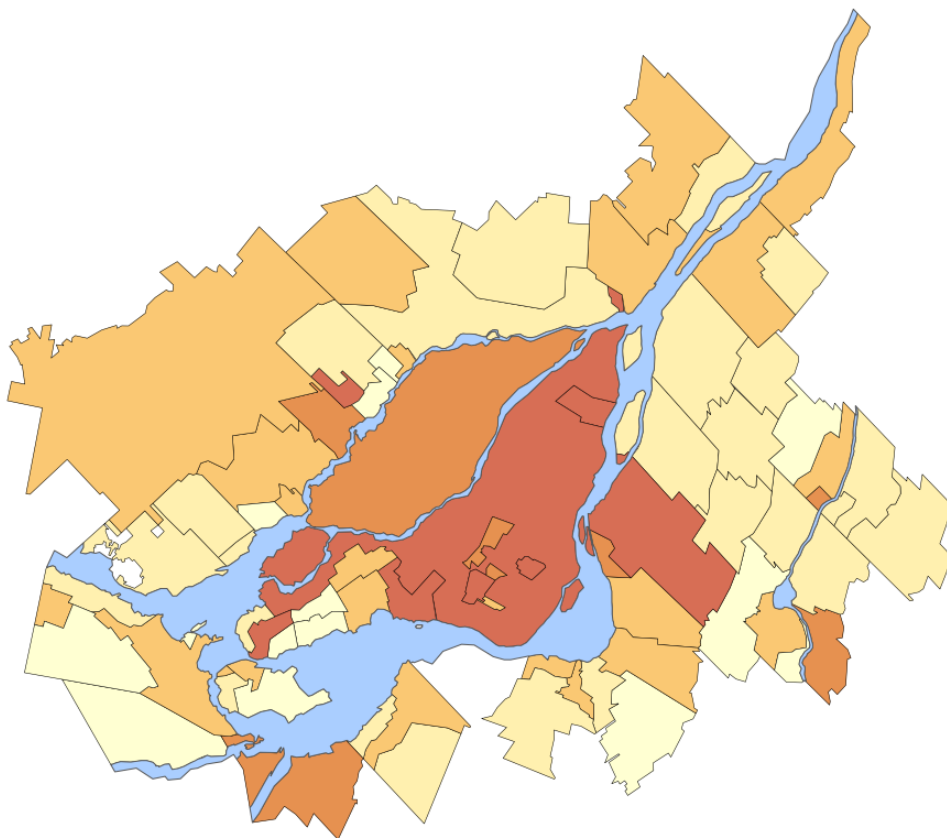



<b>Agglomération de Longueuil</b>	<b>36,4</b>	Beaconsfield	10,3	Ste-Marthe-sur-Lac	8,4	Saint-Constant	18,4	<b>Grand Montréal</b>	<b>44,8</b>
Longueuil	45,7	Baie-d'Urfé	6,4	Lorraine	3,9	Mont-Saint-Hilaire	18,1	<b>Ailleurs au Québec</b>	<b>33,2</b>
Saint-Lambert	35,7	Kirkland	5,5			St-Mathias-Richelieu	16,8		
Brossard	25,5	<b>Couronne Nord</b>	<b>24,4</b>	<b>Couronne Sud</b>	<b>20,0</b>	Léry	16,4		
Boucherville	14,3	Sainte-Thérèse	51,4	Beauharnois	35,8	Sainte-Julie	16,3		
St-Bruno-Montarville	13,2	Charlemagne	44,3	Richelieu	35,4	Calixa-Lavallée	16,3		
		Boisbriand	31,8	L'Île-Perrot	32,7	Mercier	14,6		
		Saint-Eustache	30,2	McMasterville	32,6	Candiac	14,3		
<b>Agglomération de Montréal</b>	<b>60,0</b>	Mirabel	29,2	Pointe-Cascades	28,5	Saint-Philippe	14,1		
Montréal	63,3	Deux-Montagnes	28,0	La Prairie	27,7	Hudson	14,1		
Montréal-Est	56,2	L'Assomption	26,0	Contrecoeur	27,5	St-Basile-le-Grand	12,4		
Côte-Saint-Luc	50,9	Bois-des-Filions	25,1	Châteauguay	24,8	Otterburn Park	12,1		
Westmount	47,4	Ste-Anne-Plaines	25,1	Verchères	24,7	Pincourt	11,9		
Ste-Anne-Bellevue	46,2	Pointe-Calumet	23,1	Saint-Jean-Baptiste	24,3	Les Cèdres	10,7		
Dorval	40,0	Saint-Sulpice	22,0	Terrasse-Vaudreuil	24,1	Saint-Mathieu	10,5		
Hampstead	33,1	Repentigny	21,5	Sainte-Catherine	23,9	St-Mathieu-Beloil	10,3		
Mont-Royal	32,9	Terrebonne	20,7	Chambly	23,6	Carignan	7,8		
Pointe-Claire	29,7	Mascouche	20,5	Beloil	22,9	Saint-Lazare	7,5		
Dol.-des-Ormeaux	23,4	Blainville	19,0	Vaudreuil-Dorion	21,2	N-D-de-l'Île-Perrot	4,5		
Montréal-Ouest	22,4	Saint-Joseph-du-Lac	18,2	Saint-Isidore	20,0	Vaudreuil-sur-le-Lac	3,1		
Senneville	11,6	Oka	15,7	Delson	19,6	L'Île-Cadieux	0,0		
		Rosemère	12,1	Varenes	19,6				
				Saint-Amable	18,5	<b>Laval</b>	<b>30,6</b>		

Source : Statistique Canada, Recensement de la population 2016  
Traitement : CMM, 2017.

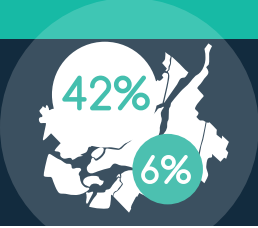


Part des ménages locataires, 2011

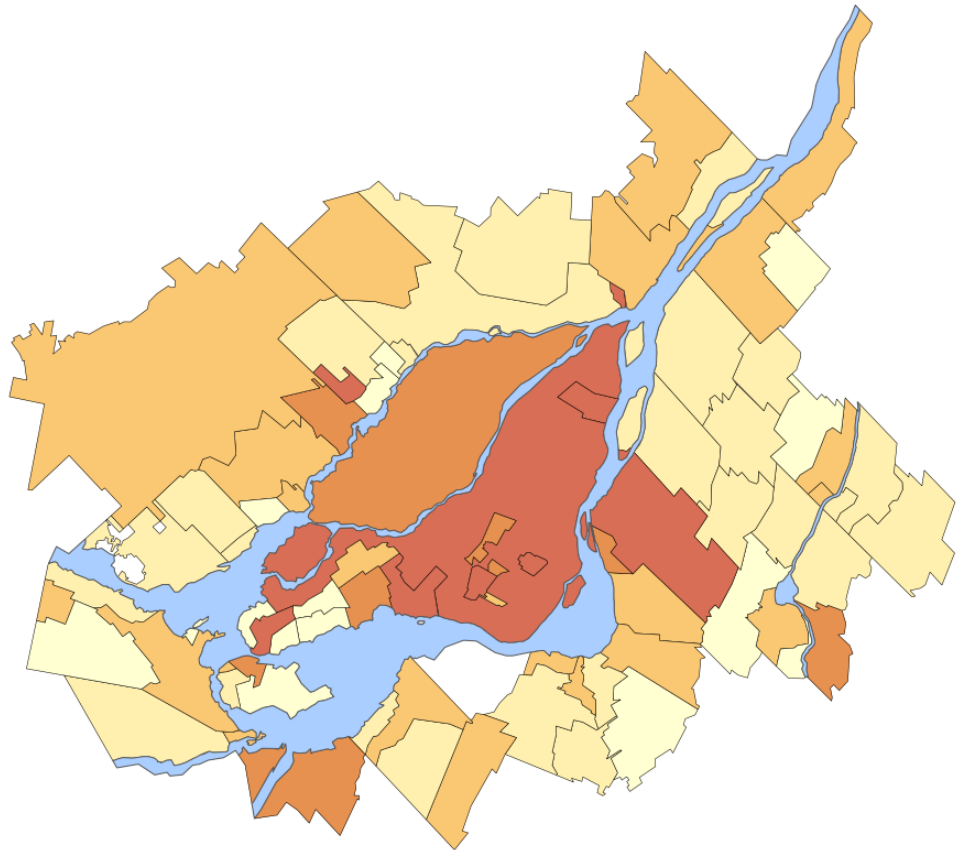



<b>Agglomération de Longueuil</b>	<b>36,4</b>	Beaconsfield	9,7	Rosemère	9,4	Saint-Amable	18,2	<b>Grand Montréal</b>	<b>45,30</b>
Longueuil	46,5	Baie-d'Urfé	9,7	Ste-Marthe-sur-Lac	9,2	St-Mathias-Richelieu	16,6	<b>Ailleurs au Québec</b>	<b>32,90</b>
Saint-Lambert	34,8	Kirkland	5,6	Lorraine	2,1	Mercier	15,9		
Brossard	22,5	L'Île-Dorval	ND			Léry	15,5		
St-Bruno-Montarville	15,7	<b>Couronne Nord</b>	<b>23,3</b>	<b>Couronne Sud</b>	<b>19,0</b>	Saint-Constant	14,9		
Boucherville	13,9	Sainte-Thérèse	51,9	Pointe-Cascades	39,5	Sainte-Julie	14,5		
<b>Agglomération de Montréal</b>	<b>60,7</b>	Charlemagne	44,4	Beauharnois	35,5	Hudson	13,6		
Montréal	64,2	Boisbriand	31,5	Richelieu	35,1	Candiac	13,1		
Montréal-Est	63,0	Saint-Eustache	29,8	McMasterville	32,8	St-Basile-le-Grand	11,4		
Côte-Saint-Luc	49,7	Deux-Montagnes	27,9	L'Île-Perrot	29,9	Pincourt	11,4		
Westmount	49,5	L'Assomption	27,8	Contrecoeur	29,8	Calixa-Lavallée	10,5		
Ste-Anne-Bellevue	41,0	Mirabel	27,2	Terrasse-Vaudreuil	29,4	Otterburn Park	10,2		
Dorval	40,9	Bois-des-Filion	23,3	La Prairie	26,0	Les Cèdres	9,5		
Mont-Royal	32,7	Ste-Anne-Plaines	22,1	Chambly	24,0	Saint-Philippe	7,6		
Hampstead	30,6	Repentigny	21,5	Beloil	23,2	Carignan	7,5		
Pointe-Claire	28,3	Terrebonne	19,6	Châteauguay	23,1	Saint-Lazare	6,6		
Montréal-Ouest	23,8	Pointe-Calumet	19,1	Delson	22,4	St-Mathieu-Beloil	3,9		
Dol.-des-Ormeaux	21,9	Saint-Sulpice	18,4	Vaudreuil-Dorion	21,9	Vaudreuil-sur-le-Lac	3,2		
Senneville	14,3	Mascouche	17,0	Sainte-Catherine	20,1	N-D-de-l'Île-Perrot	3,0		
		Saint-Joseph-du-Lac	15,9	Verchères	20,0	L'Île-Cadieux	0,0		
		Blainville	15,9	Saint-Jean-Baptiste	19,9			<b>Laval</b>	<b>30,7</b>
		Oka	10,0	Mont-Saint-Hilaire	19,7				
		Varenes	18,8						

Source : Statistique Canada, Enquête nationale auprès des ménages (ENM) 2011. Traitement : CMM, 2013.



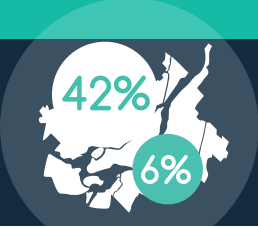
Part des ménages locataires, 2006



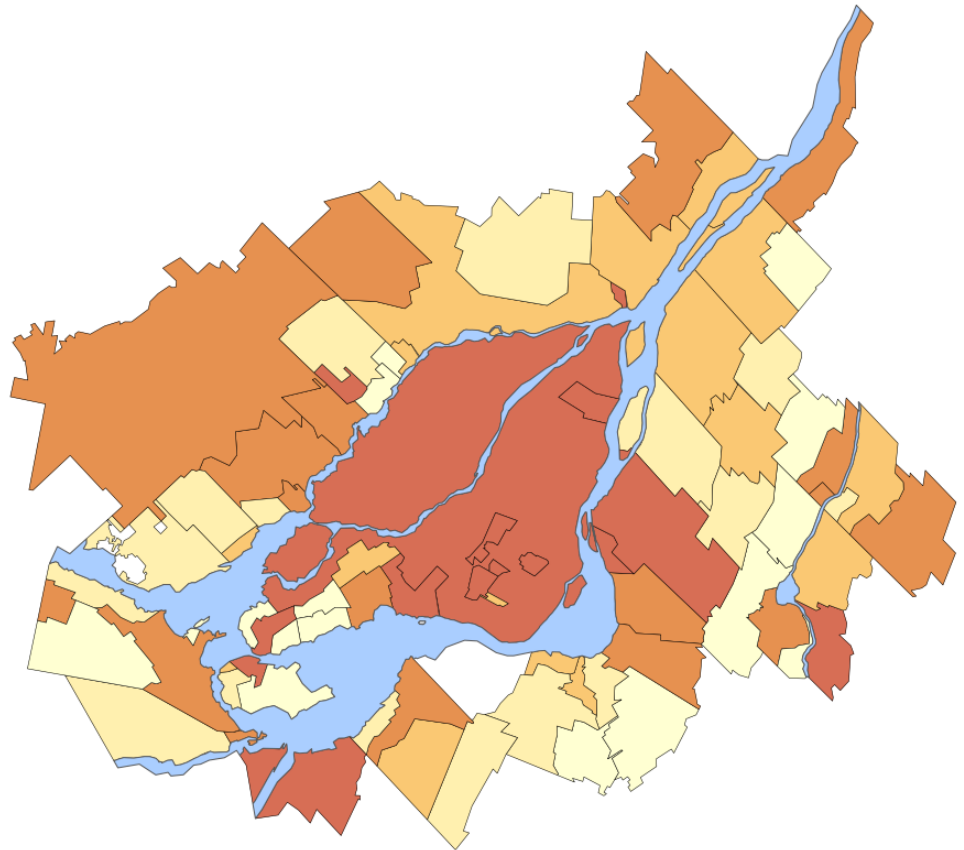

<b>Agglomération de Longueuil</b>	<b>37,8</b>	Baie-d'Urfé	8,4	Rosemère	8,8	St-Mathias-Richelieu	17,6	<b>Grand Montréal</b>	<b>46,93</b>
Longueuil	47,1	Kirkland	7,1	Ste-Marthe-sur-Lac	6,9	Léry	16,9	<b>Ailleurs au Québec</b>	<b>33,50</b>
Saint-Lambert	39,4	Senneville	4,1	Lorraine	2,2	Mercier	16,6		
Brossard	23,9	L'Île-Dorval	ND			Saint-Jean-Baptiste	16,3		
Boucherville	14,9	<b>Couronne Nord</b>	<b>22,9</b>	<b>Couronne Sud</b>	<b>19,8</b>	Saint-Constant	15,4		
St-Bruno-Montarville	14,1	Sainte-Thérèse	52,4	Beauharnois	34,9	Saint-Amable	15,4		
<b>Agglomération de Montréal</b>	<b>62,1</b>	Charlemagne	43,4	L'Île-Perrot	34,0	Sainte-Julie	14,8		
Montréal	65,6	Boisbriand	31,5	Richelieu	33,2	Candiac	14,6		
Montréal-Est	59,3	Saint-Eustache	29,4	Pointe-Cascades	29,5	Les Cèdres	14,5		
Côte-Saint-Luc	50,6	L'Assomption	27,2	La Prairie	28,8	Saint-Mathieu	13,9		
Westmount	49,6	Deux-Montagnes	24,6	McMasterville	27,6	Otterburn Park	13,6		
Ste-Anne-Bellevue	43,4	Mirabel	23,8	Contrecoeur	26,3	Pincourt	12,5		
Dorval	40,9	Repentigny	21,5	Verchères	26,1	St-Basile-le-Grand	11,6		
Mont-Royal	35,3	Ste-Anne-Plaines	20,5	Chambly	26,0	Hudson	11,6		
Hampstead	31,4	Bois-des-Filion	19,3	Beloil	25,1	St-Mathieu-Beloil	9,6		
Pointe-Claire	31,0	Terrebonne	19,2	Vaudreuil-Dorion	24,7	Saint-Philippe	8,0		
Dol.-des-Ormeaux	22,6	Pointe-Calumet	19,1	Châteauguay	23,5	Calixa-Lavallée	7,7		
Montréal-Ouest	22,4	Mascouche	15,9	Delson	22,4	Carignan	6,5		
Beaconsfield	9,4	Blainville	15,9	Terrasse-Vaudreuil	21,7	Saint-Lazare	5,8		
		Saint-Sulpice	15,5	Sainte-Catherine	21,4	Vaudreuil-sur-le-Lac	4,5		
		Saint-Joseph-du-Lac	14,0	Saint-Isidore	21,3	N-D-de-l'Île-Perrot	4,3		
		Oka	13,3	Varenes	19,0	L'Île-Cadieux	0,0		
				Mont-Saint-Hilaire	18,0				
						<b>Laval</b>	<b>31,1</b>		

Source : Recensement de la population 2006, Statistique Canada.





Part des ménages locataires, 2001



<b>Agglomération de Longueuil</b>	<b>39,8</b>	Kirkland	7,7	Ste-Marthe-sur-Lac	12,1	St-Mathias-Richelieu	19,2	<b>Grand Montréal</b>	<b>49,88</b>
Longueuil	48,3	Senneville	6,9	Rosemère	11,1	Sainte-Julie	18,6		
Saint-Lambert	41,3	Baie-d'Urfé	6,8	Lorraine	2,5	Varennes	18,6	<b>Ailleurs au Québec</b>	<b>35,00</b>
Brossard	26,3	L'Île-Dorval	ND			Candiac	18,2		
Boucherville	17,1			<b>Couronne Sud</b>	<b>22,3</b>	Léry	18,1		
St-Bruno-Montarville	16,6			L'Île-Perrot	38,0	Saint-Constant	18,1		
<b>Agglomération de Montréal</b>	<b>64,2</b>	<b>Couronne Nord</b>	<b>25,0</b>	Richelieu	35,5	Saint-Isidore	17,1		
Montréal	67,9	Sainte-Thérèse	54,0	Beauharnois	33,9	Hudson	16,3		
Montréal-Est	59,3	Charlemagne	45,9	La Prairie	32,1	Saint-Amable	15,3		
Côte-Saint-Luc	53,2	Saint-Eustache	31,9	Vaudreuil-Dorion	30,8	Les Cèdres	14,9		
Westmount	51,5	Boisbriand	31,3	McMasterville	30,4	Otterburn Park	14,8		
Ste-Anne-Bellevue	49,4	Deux-Montagnes	28,7	Chambly	30,2	Pincourt	12,3		
Dorval	43,6	L'Assomption	28,0	Beloeil	27,4	Saint-Philippe	11,6		
Mont-Royal	37,8	Mirabel	25,3	Saint-Jean-Baptiste	27,4	Vaudreuil-sur-le-Lac	11,3		
Hampstead	35,3	Ste-Anne-Plaines	24,7	Pointe-Cascades	27,0	Carignan	10,6		
Pointe-Claire	28,8	Bois-des-Filion	23,1	Contrecoeur	26,9	St-Basile-le-Grand	10,6		
Dol.-des-Ormeaux	23,4	Terrebonne	23,1	Châteauguay	25,0	Saint-Mathieu	10,2		
Montréal-Ouest	21,0	Repentigny	21,2	Terrasse-Vaudreuil	23,6	Saint-Lazare	8,4		
Beaconsfield	11,3	Pointe-Calumet	21,1	Delson	23,2	St-Mathieu-Beloeil	7,4		
		Saint-Sulpice	19,9	Verchères	23,0	N-D-de-l'Île-Perrot	6,8		
		Blainville	17,2	Sainte-Catherine	22,8	Calixa-Lavallée	0,0		
		Oka	16,7	Mont-Saint-Hilaire	21,5	L'Île-Cadieux	0,0		
		Saint-Joseph-du-Lac	15,7	Mercier	19,5			<b>Laval</b>	<b>33,6</b>
		Mascouche	15,1						

Source : Recensement de la population 2001, Statistique Canada.

