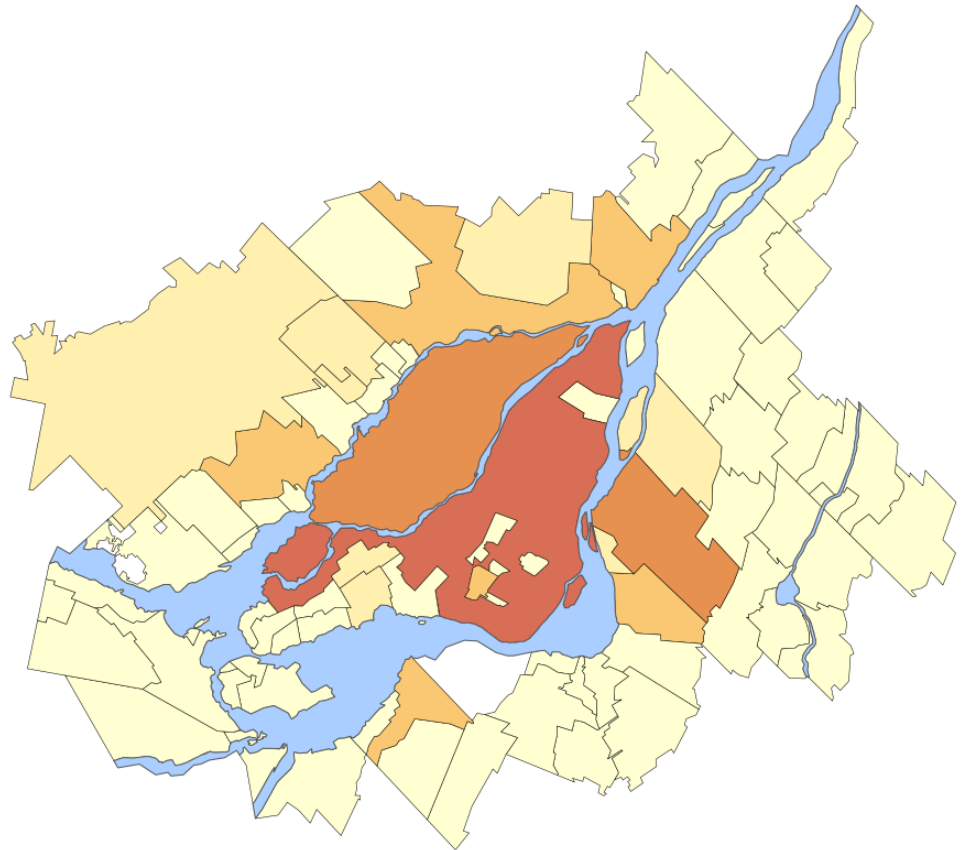



42%

6%

Population de 65 ans et plus dans les ménages à faible revenu (Mesure de faible revenu après impôt MFR-Apl), 2015

Agglomération de
Longueuil

10 010

Longueuil	6 625
Brossard	1 870
Saint-Lambert	590
Boucherville	555
St-Bruno-Montarville	360

Hampstead	85
Ste-Anne-Bellevue	65
Montréal-Ouest	55
Baie-d'Urfé	45
Senneville	15
L'Île-Dorval	0
Couronne Nord	9 725

Agglomération de
Montréal

60 350

Montréal	55 610
Côte-Saint-Luc	1 195
Dol.-des-Ormeaux	970
Pointe-Claire	635
Westmount	455
Dorval	405
Mont-Royal	340
Kirkland	205
Beaconsfield	155
Montréal-Est	105

Terrebonne	1 675
Repentigny	1 390
Saint-Eustache	1 190
Sainte-Thérèse	800
Mirabel	725
Mascouche	635
Blainville	605
L'Assomption	430
Boisbriand	365
Deux-Montagnes	360
Ste-Marthe-sur-Lac	230
Ste-Anne-Plaines	220
Charlemagne	215

Rosemère	205
Bois-des-Filion	180
Pointe-Calumet	175
Saint-Joseph-du-Lac	125
Oka	95
Saint-Sulpice	60
Lorraine	55
Couronne Sud	7 525

Châteauguay	1 045
La Prairie	470
Vaudreuil-Dorion	450
Beauharnois	415
Beloil	395
Chambly	360
Mont-Saint-Hilaire	350
Saint-Constant	285
Sainte-Julie	285
Sainte-Catherine	280
Varennnes	250
L'Île-Perrot	215

Saint-Amable	200
Pincourt	190
Contrecoeur	170
Mercier	170
Saint-Lazare	170
Candiac	165
St-Basile-le-Grand	165
Richelieu	145
Hudson	135
Verchères	125
Otterburn Park	120
Delson	115
Saint-Philippe	110
N-D-de-l'Île-Perrot	105
St-Mathias-Richelieu	95
Saint-Jean-Baptiste	90
Les Cèdres	85
McMasterville	80
Carignan	75
Saint-Isidore	45
Léry	40
Terrasse-Vaudreuil	35

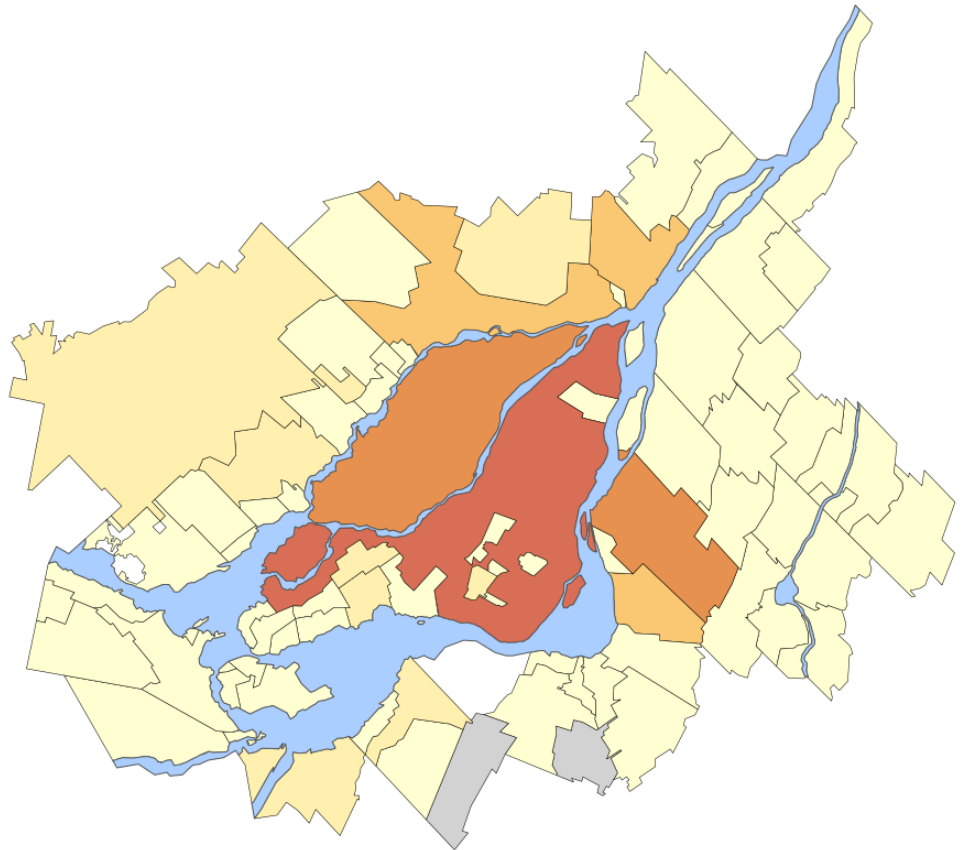

Saint-Mathieu	35
Pointe-Cascades	30
St-Mathieu-Beloil	25
Vaudreuil-sur-le-Lac	10
Calixa-Lavallée	10
L'Île-Cadieux	0
Laval	9 130

Grand Montréal 96 735**Ailleurs au Québec** 152 375

Source :

Statistique Canada, Recensement de la population 2016.
Traitement : CMM, 2017.

Population de 65 ans et plus dans les ménages à faible revenu (Mesure de faible revenu après impôt MFR-Apl), 2010



Agglomération de Longueuil

Agglomération de Longueuil	8 965
Longueuil	6 350
Brossard	1 410
Saint-Lambert	485
Boucherville	445
St-Bruno-Montarville	280

Agglomération de Montréal

Agglomération de Montréal	56 140
Montréal	51 975
Côte-Saint-Luc	990
Dol.-des-Ormeaux	750
Pointe-Claire	635
Westmount	390
Mont-Royal	330
Dorval	295
Beaconsfield	180
Kirkland	155
Hampstead	145

Montréal-Est	85
Ste-Anne-Bellevue	75
Montréal-Ouest	55
Baie-d'Urfé	50
Senneville	35
L'Île-Dorval	ND
Couronne Nord	8 780
Repentigny	1 395
Terrebonne	1 360
Saint-Eustache	990
Sainte-Thérèse	825
Mirabel	665
Mascouche	520
Blainville	490
L'Assomption	390
Boisbriand	355
Deux-Montagnes	335
Ste-Marthe-sur-Lac	240
Charlemagne	235
Pointe-Calumet	225

Bois-des-Filion	165
Ste-Anne-Plaines	160
Rosemère	110
Oka	95
Saint-Joseph-du-Lac	90
Saint-Sulpice	80
Lorraine	40
Couronne Sud	6 745
Châteauguay	895
Beauharnois	625
Vaudreuil-Dorion	445
La Prairie	405
Sainte-Catherine	350
Mont-Saint-Hilaire	285
Saint-Amable	285
Beloeil	280
Mercier	250
Varenes	235
Chambly	225
Saint-Constant	210

Sainte-Julie	195
Candiac	170
Contrecoeur	155
Hudson	150
St-Basile-le-Grand	145
L'Île-Perrot	140
Pincourt	120
Otterburn Park	120
Saint-Lazare	105
Saint-Philippe	105
St-Mathias-Richelieu	90
Richelieu	90
Saint-Jean-Baptiste	80
Delson	75
Les Cèdres	75
Carignan	70
McMasterville	60
N-D-de-l'Île-Perrot	60
Verchères	40
St-Mathieu-Beloeil	40
Terrasse-Vaudreuil	35
Léry	25

Pointe-Cascades	20
Calixa-Lavallée	0
L'Île-Cadieux	0
Vaudreuil-sur-le-Lac	0
Saint-Isidore	ND
Saint-Mathieu	ND
Laval	8 580
Grand Montréal	89 210
Ailleurs au Québec	137 815

Source : Statistique Canada, Enquête nationale auprès des ménages de 2011. Traitement : CMM, 2017.