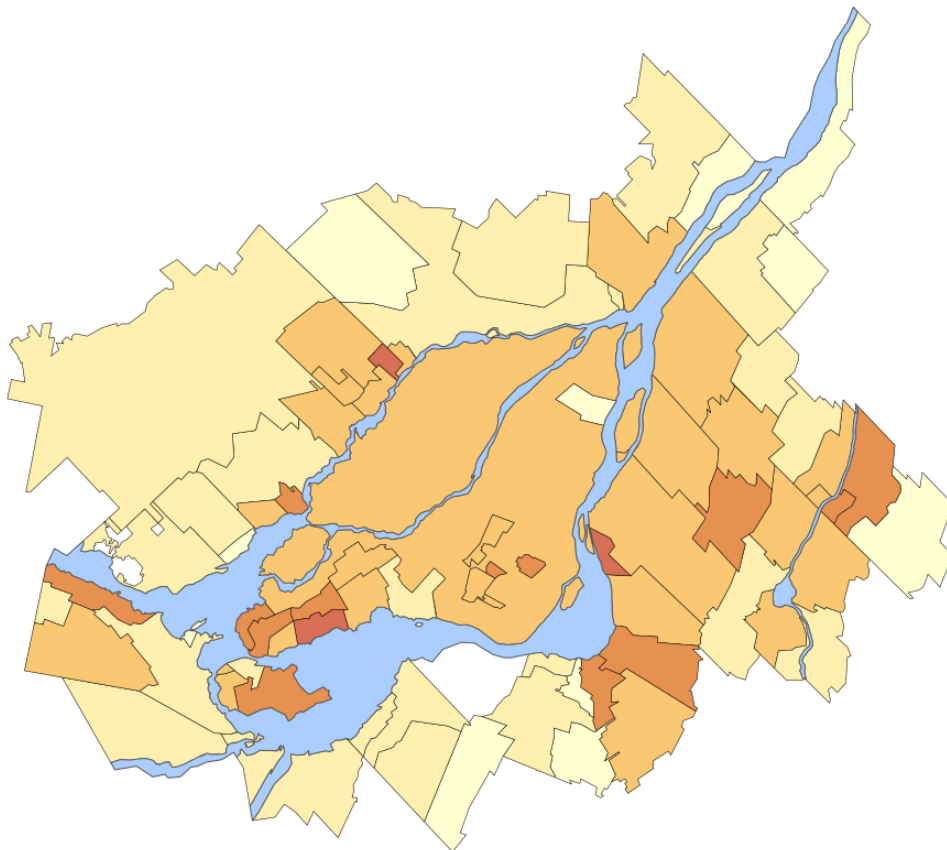



Part des emplacements commerciaux dans le secteur des services professionnels, scientifiques et techniques, 2017

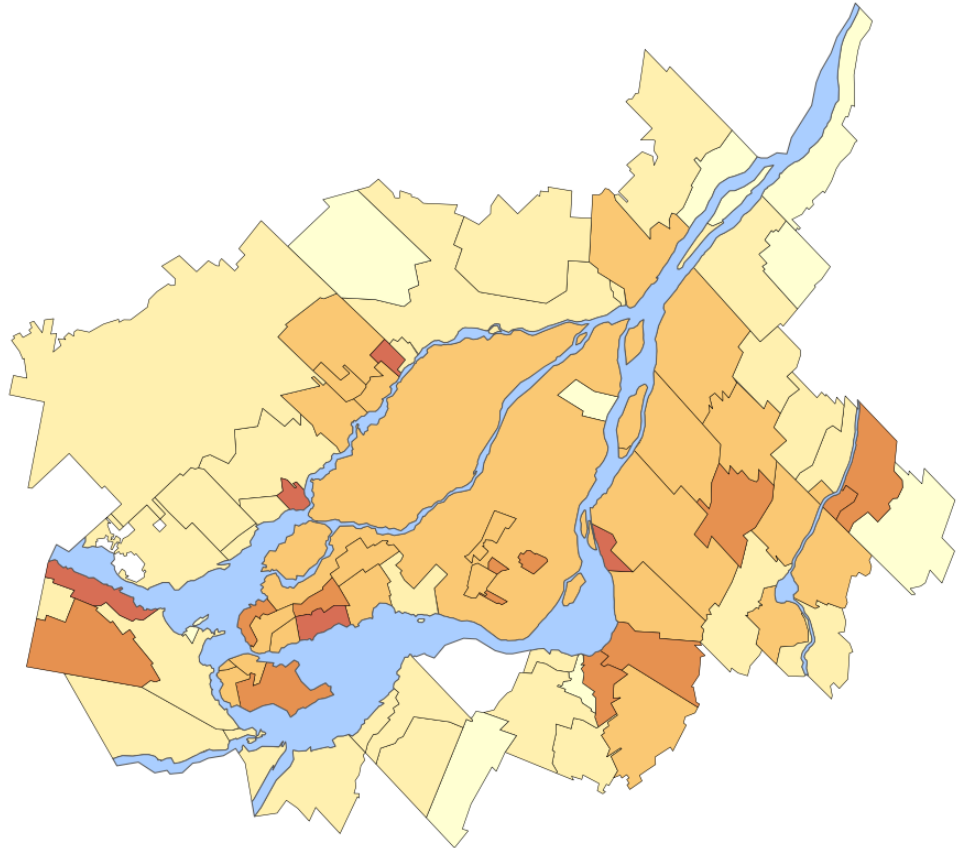



Agglomération de Longueuil	14,6	Dol.-des-Ormeaux	13,1	Mirabel	6,8	St-Basile-le-Grand	12,3	Calixa-Lavallée	4,0
Saint-Lambert	21,1	Côte-Saint-Luc	13,1	Oka	6,7	Varenes	12,3	Saint-Isidore	3,6
St-Bruno-Montarville	15,8	Pointe-Claire	12,3	Saint-Joseph-du-Lac	6,0	McMasterville	11,7	Contrecoeur	2,4
Brossard	14,9	Dorval	7,6	L'Assomption	6,0	Saint-Philippe	11,4	Saint-Jean-Baptiste	1,7
Boucherville	13,9	Montréal-Est	4,3	Ste-Anne-Plaines	4,5	Beloeil	11,1	L'Île-Cadieux	0,0
Longueuil	13,6	L'Île-Dorval	0,0	Saint-Sulpice	3,5	L'Île-Perrot	9,0	Vaudreuil-sur-le-Lac	0,0
		Couronne Nord	10,1	Pointe-Calumet	3,3	Châteauguay	8,6	Laval	12,2
		Lorraine	20,2	Couronne Sud	10,8	Carignan	8,4	Grand Montréal	12,9
Agglomération de Montréal	14,0	Deux-Montagnes	19,6	Candiac	19,8	Vaudreuil-Dorion	8,0		
Beaconsfield	22,6	Blainville	14,3	Hudson	18,7	Richelieu	7,8		
Westmount	18,6	Sainte-Thérèse	13,2	La Prairie	17,5	Saint-Constant	7,7		
Kirkland	17,2	Rosemère	12,8	Mont-Saint-Hilaire	16,5	Léry	7,0		
Ste-Anne-Bellevue	16,8	Boisbriand	12,4	N-D-de-l'Île-Perrot	15,8	Saint-Amable	7,0		
Senneville	15,6	Repentigny	11,5	Otterburn Park	15,0	Mercier	6,6		
Hampstead	15,3	Ste-Marthe-sur-Lac	11,2	Pincourt	14,9	Beauharnois	6,6		
Montréal-Ouest	14,6	Bois-des-Filion	10,5	Saint-Lazare	14,7	Verchères	6,3		
Montréal	14,0	Terrebonne	9,4	Terrasse-Vaudreuil	13,8	Sainte-Catherine	6,1		
Mont-Royal	13,7	Charlemagne	8,3	St-Mathias-Richelieu	13,4	Pointe-Cascades	5,6		
Baie-d'Urfé	13,5	Saint-Eustache	8,2	Sainte-Julie	13,3	Les Cèdres	5,5		
		Mascouche	7,1	Chambly	12,7	St-Mathieu-Beloeil	5,3		
						Saint-Mathieu	4,9		
						Delson	4,6		

Source : Statistique Canada, Registre des entreprises, décembre 2017. Traitement : CMM 2018.



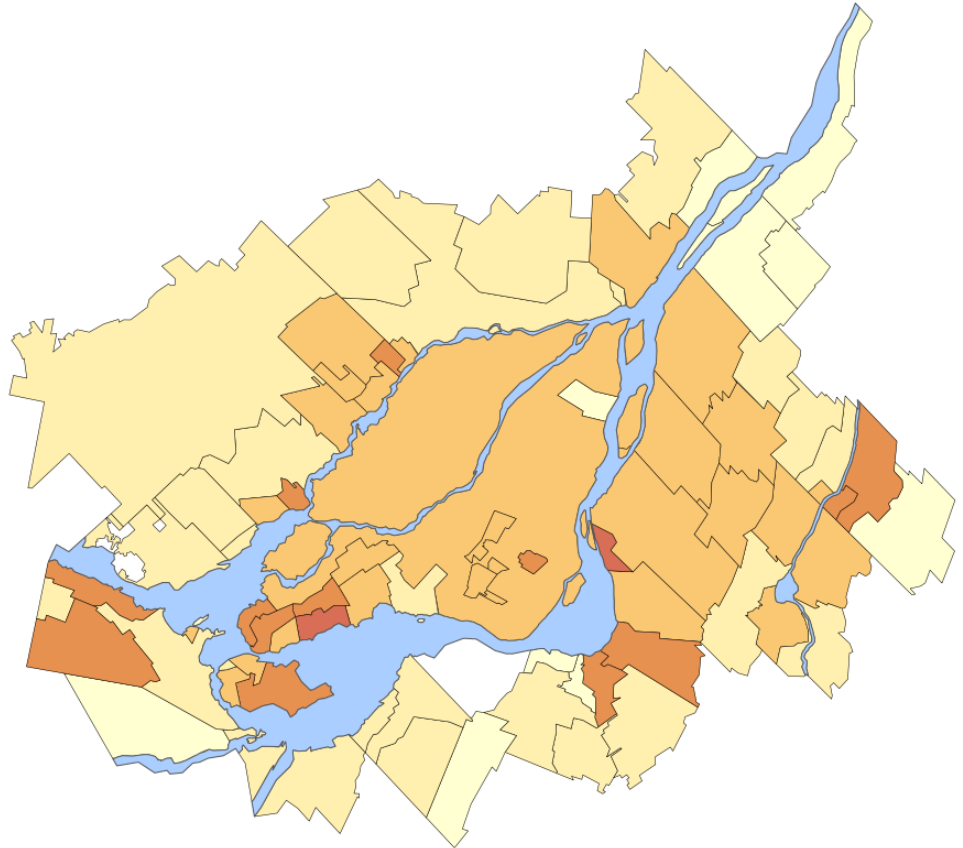

Part des emplacements commerciaux dans le secteur des services professionnels, scientifiques et techniques, 2016



Agglomération de Longueuil	14,4	Montréal	13,7	Oka	6,5	St-Basile-le-Grand	12,2	Calixa-Lavallée	3,8
Saint-Lambert	22,3	Pointe-Claire	12,7	Mirabel	6,3	Varennes	12,2	Saint-Isidore	3,6
St-Bruno-Montarville	15,1	Baie-d'Urfé	10,6	L'Assomption	6,2	Saint-Philippe	11,3	Saint-Jean-Baptiste	3,2
Boucherville	14,8	Dorval	7,5	Saint-Joseph-du-Lac	5,7	L'Île-Perrot	11,2	Contrecoeur	2,4
Brossard	14,6	Montréal-Est	3,9	Pointe-Calumet	5,7	McMasterville	11,0	Vaudreuil-sur-le-Lac	0,0
Longueuil	13,0	L'Île-Dorval	0,0	Ste-Anne-Plaines	4,9	Châteauguay	8,9	L'Île-Cadieux	0,0
		Couronne Nord	9,9	Saint-Sulpice	4,4	Beloeil	8,9		
				Couronne Sud	10,8	Léry	8,8	Laval	12,2
Agglomération de Montréal	13,8	Lorraine	22,2	Hudson	21,2	Carignan	8,6	Grand Montréal	12,80
Beaconsfield	21,3	Deux-Montagnes	21,8	Candiac	18,6	Vaudreuil-Dorion	8,5		
Westmount	19,4	Blainville	14,2	La Prairie	16,9	Verchères	7,6		
Kirkland	16,2	Sainte-Thérèse	12,3	Otterburn Park	16,3	Saint-Constant	7,5		
Hampstead	15,8	Boisbriand	11,9	N-D-de-l'Île-Perrot	15,4	Richelieu	7,4		
Montréal-Ouest	15,3	Rosemère	11,8	Saint-Lazare	15,3	Mercier	6,5		
Senneville	15,2	Repentigny	11,1	Mont-Saint-Hilaire	15,2	Les Cèdres	6,3		
Mont-Royal	14,7	Bois-des-Filion	9,7	St-Mathias-Richelieu	14,0	St-Mathieu-Beloeil	6,1		
Dol.-des-Ormeaux	14,2	Ste-Marthe-sur-Lac	9,4	Sainte-Julie	13,7	Saint-Mathieu	5,9		
Ste-Anne-Bellevue	14,0	Terrebonne	9,0	Terrasse-Vaudreuil	13,3	Saint-Amable	5,8		
Côte-Saint-Luc	13,8	Saint-Eustache	8,9	Pincourt	13,3	Beauharnois	5,7		
		Charlemagne	7,9	Chambly	12,8	Sainte-Catherine	5,7		
		Mascouche	7,2			Pointe-Cascades	5,0		
						Delson	4,0		

Source : Statistique Canada, Registre des entreprises, décembre 2016.
Traitement : CMM 2017.

Part des emplacements commerciaux dans le secteur des services professionnels, scientifiques et techniques, 2015



Agglomération de Longueuil	13,8	Côte-Saint-Luc	13,2	Oka	6,3	L'Île-Perrot	12,0	Delson	4,0
Saint-Lambert	21,7	Pointe-Claire	12,4	Mirabel	6,2	Pincourt	11,9	Calixa-Lavallée	3,7
St-Bruno-Montarville	14,9	Baie-d'Urfé	10,3	L'Assomption	5,4	McMasterville	11,0	Saint-Isidore	3,6
Brossard	14,0	Dorval	8,0	Pointe-Calumet	5,1	St-Mathias-Richelieu	10,9	Saint-Jean-Baptiste	3,3
Boucherville	13,9	Montréal-Est	3,8	Ste-Anne-Plaines	5,0	Saint-Philippe	9,8	Contrecoeur	3,2
Longueuil	12,6	L'Île-Dorval	0,0	Saint-Joseph-du-Lac	5,0	Carignan	8,8	L'Île-Cadieux	0,0
		Saint-Sulpice	4,3			Saint-Constant	8,7		
		Couronne Nord	9,6	Couronne Sud	10,5	Terrasse-Vaudreuil	8,7	Laval	11,9
		Lorraine	19,6	Hudson	18,9	Léry	8,6	Grand Montréal	12,40
Agglomération de Montréal	13,3	Deux-Montagnes	19,3	Candiac	17,4	Châteauguay	8,5		
Beaconsfield	20,2	Blainville	14,1	La Prairie	16,4	Vaudreuil-Dorion	8,3		
Westmount	18,3	Rosemère	13,2	Saint-Lazare	16,1	Beloil	8,2		
Senneville	16,1	Sainte-Thérèse	12,0	Mont-Saint-Hilaire	15,5	Richelieu	7,5		
Ste-Anne-Bellevue	15,3	Ste-Marthe-sur-Lac	10,8	Otterburn Park	15,4	St-Mathieu-Beloil	7,3		
Kirkland	15,1	Boisbriand	10,7	N-D-de-l'Île-Perrot	15,0	Saint-Mathieu	6,8		
Hampstead	14,6	Repentigny	10,6	Sainte-Julie	13,9	Mercier	6,4		
Dol.-des-Ormeaux	14,3	Bois-des-Filion	10,5	St-Basile-le-Grand	13,6	Pointe-Cascades	5,3		
Mont-Royal	13,7	Charlemagne	9,9	Vaudreuil-sur-Lac	12,5	Saint-Amable	5,2		
Montréal-Ouest	13,5	Saint-Eustache	8,8	Varenes	12,5	Beauharnois	5,1		
Montréal	13,2	Terrebonne	8,6	Chambly	12,1	Les Cèdres	4,7		
		Mascouche	6,9			Sainte-Catherine	4,7		
						Verchères	4,6		

Source :
Statistique Canada, Registre des entreprises, décembre 2015.
Traitement : CMM 2016.