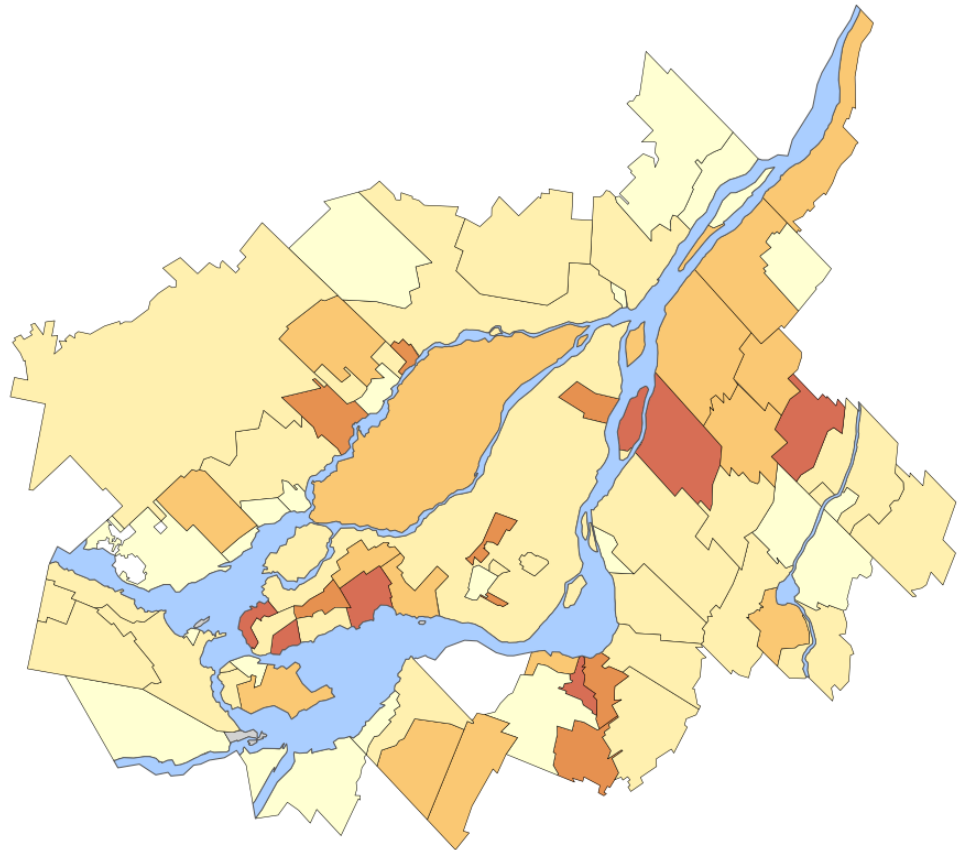



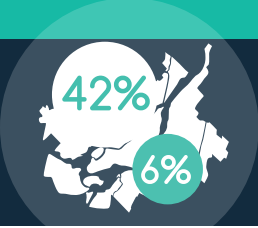
Part de l'emploi dans le secteur du commerce de gros, 2016



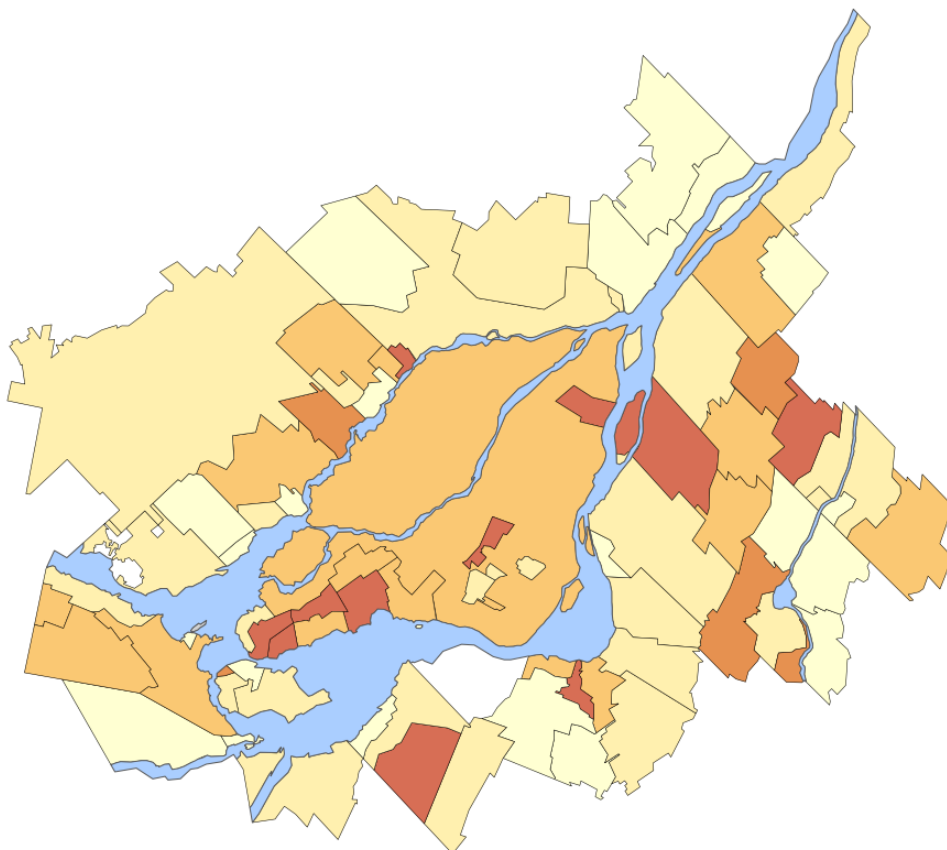

<b>Agglomération de Longueuil</b>	<b>5,1</b>	Beaconsfield	3,7	Deux-Montagnes	1,1	Saint-Philippe	3,9	<b>Grand Montréal</b>	<b>4,9</b>
Boucherville	12,3	Westmount	2,7	Oka	0,0	La Prairie	3,6	<b>Ailleurs au Québec</b>	<b>2,8</b>
Brossard	3,6	Côte-Saint-Luc	1,9	Pointe-Calumet	0,0	Châteauguay	3,5		
Longueuil	3,6	L'Île-Dorval	ND	<b>Couronne Sud</b>	<b>4,7</b>	Terrasse-Vaudreuil	3,4		
St-Bruno-Montarville	3,2	<b>Couronne Nord</b>	<b>3,7</b>	Delson	15,2	Hudson	3,4		
Saint-Lambert	2,0	Boisbriand	8,1	St-Mathieu-Beloëil	10,2	Richelieu	2,9		
<b>Agglomération de Montréal</b>	<b>4,9</b>	Bois-des-Filion	8,0	Candiac	7,9	Mont-Saint-Hilaire	2,7		
Baie-d'Urfé	21,7	Saint-Joseph-du-Lac	6,1	Saint-Mathieu	7,8	McMasterville	2,6		
Senneville	15,1	Blainville	5,0	Varenes	7,0	Pincourt	2,6		
Pointe-Claire	14,3	Terrebonne	3,9	Mercier	6,2	Beloëil	2,6		
Mont-Royal	9,9	Saint-Eustache	3,5	Contrecoeur	6,0	Les Cèdres	2,2		
Kirkland	9,9	Lorraine	3,5	Sainte-Julie	5,7	St-Mathias-Richelieu	2,0		
Montréal-Ouest	9,1	Mascouche	3,3	Verchères	5,7	L'Île-Perrot	2,0		
Montréal-Est	8,9	Mirabel	3,2	Sainte-Catherine	5,2	St-Basile-le-Grand	1,9		
Dorval	6,5	Sainte-Thérèse	3,0	Saint-Isidore	5,2	Beauharnois	1,8		
Dol.-des-Ormeaux	5,4	Repentigny	2,6	Saint-Jean-Baptiste	4,3	Saint-Constant	1,6		
Hampstead	4,9	Ste-Marthe-sur-Lac	2,4	Carignan	4,1	Otterburn Park	1,6		
Ste-Anne-Bellevue	4,5	L'Assomption	2,1			Léry	0,0		
Montréal	4,4	Ste-Anne-Plaines	2,0			Calixa-Lavallée	0,0		
		Rosemère	2,0			Vaudreuil-sur-le-Lac	0,0		
		Saint-Sulpice	1,9			L'Île-Cadieux	ND		
		Charlemagne	1,2			Pointe-Cascades	ND		
						<b>Laval</b>	<b>6,1</b>		

Source : Statistique Canada, Recensement de la population 2016, Compilation spéciale. Traitement : CMM 2018.



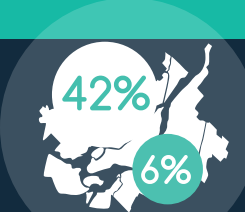


Part de l'emploi dans le secteur du commerce de gros, 2011

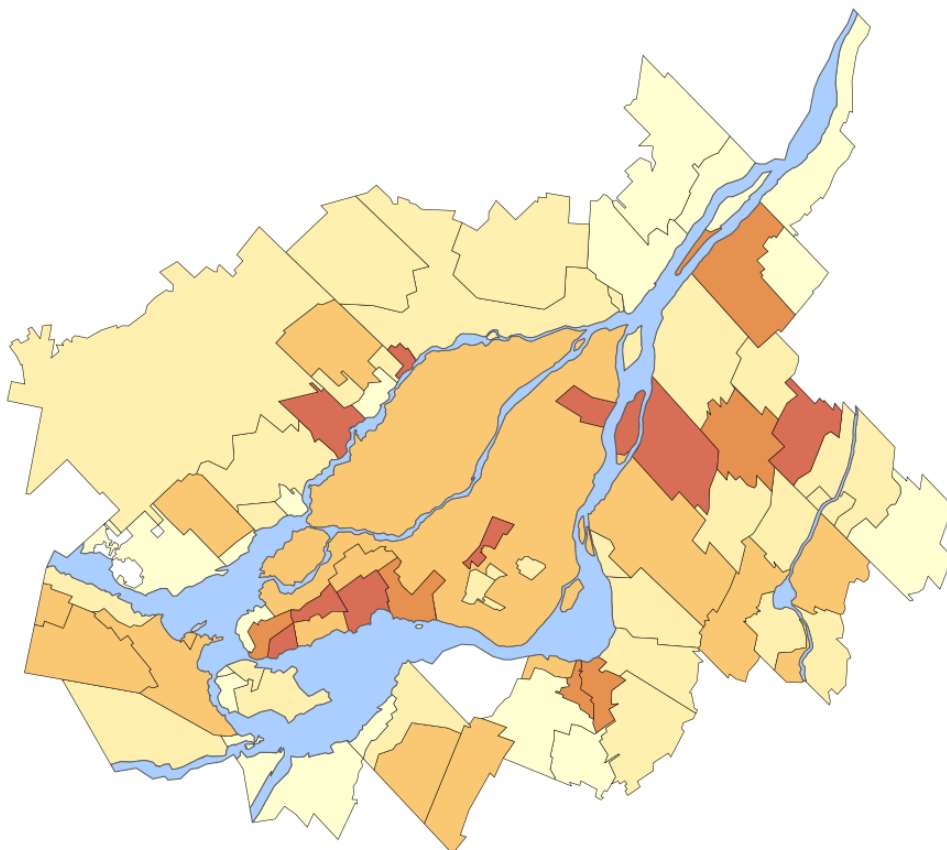



<b>Agglomération de Longueuil</b>	<b>5,6</b>	Hampstead	3,7	Deux-Montagnes	1,0	Saint-Isidore	4,0
Boucherville	10,9	Westmount	3,3	Saint-Sulpice	0,0	Varenes	3,9
St-Bruno-Montarville	5,0	Côte-Saint-Luc	2,8	Pointe-Calumet	0,0	Châteauguay	3,7
Longueuil	4,7	L'Île-Dorval	0,0	<b>Couronne Sud</b>	<b>4,7</b>	N-D-de-l'Île-Perrot	3,2
Brossard	3,8	<b>Couronne Nord</b>	<b>4,0</b>	Delson	14,8	Pincourt	2,9
Saint-Lambert	2,1	Bois-des-Filion	12,8	St-Mathieu-Beloeil	13,1	Mont-Saint-Hilaire	2,9
<b>Agglomération de Montréal</b>	<b>5,7</b>	Boisbriand	9,6	Mercier	10,5	Saint-Philippe	2,7
Baie-d'Urfé	23,0	Saint-Eustache	5,2	Terrasse-Vaudreuil	8,6	Beloeil	2,7
Pointe-Claire	16,8	Blainville	5,1	Carignan	7,7	La Prairie	2,5
Kirkland	15,1	Lorraine	5,1	Saint-Amable	7,5	St-Mathias-Richelieu	2,2
Ste-Anne-Bellevue	11,4	Oka	3,8	Candiac	7,4	St-Basile-le-Grand	2,0
Mont-Royal	11,0	Terrebonne	3,6	Verchères	7,1	L'Île-Perrot	1,8
Montréal-Est	10,4	Mirabel	3,5	Saint-Jean-Baptiste	6,8	Saint-Constant	1,6
Dorval	7,0	Sainte-Thérèse	3,2	Saint-Lazare	6,1	Otterburn Park	1,5
Dol.-des-Ormeaux	6,5	Charlemagne	3,1	Vaudreuil-Dorion	5,9	Les Cèdres	1,5
Montréal-Ouest	5,9	Mascouche	2,9	Sainte-Julie	5,6	Richelieu	1,3
Beaconsfield	5,7	Ste-Marthe-sur-Lac	2,7	Sainte-Catherine	5,1	Calixa-Lavallée	0,0
Montréal	5,1	L'Assomption	2,1	Beauharnois	4,5	Saint-Mathieu	0,0
Senneville	4,4	Ste-Anne-Plaines	2,1	Hudson	4,4	Pointe-Cascades	0,0
		Repentigny	2,0	Contrecoeur	4,4	Léry	0,0
		Saint-Joseph-du-Lac	1,9	Chambly	4,4	Vaudreuil-sur-le-Lac	0,0
		Rosemère	1,9	McMasterville	4,1	L'Île-Cadieux	ND
						<b>Laval</b>	<b>6,5</b>
						<b>Grand Montréal</b>	<b>5,50</b>
						<b>Ailleurs au Québec</b>	<b>2,90</b>

Source : Statistique Canada, Enquête nationale auprès des ménages de 2011, Compilation spéciale. Traitement : CMM 2014.

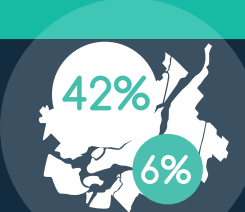


Part de l'emploi dans le secteur du commerce de gros, 2006

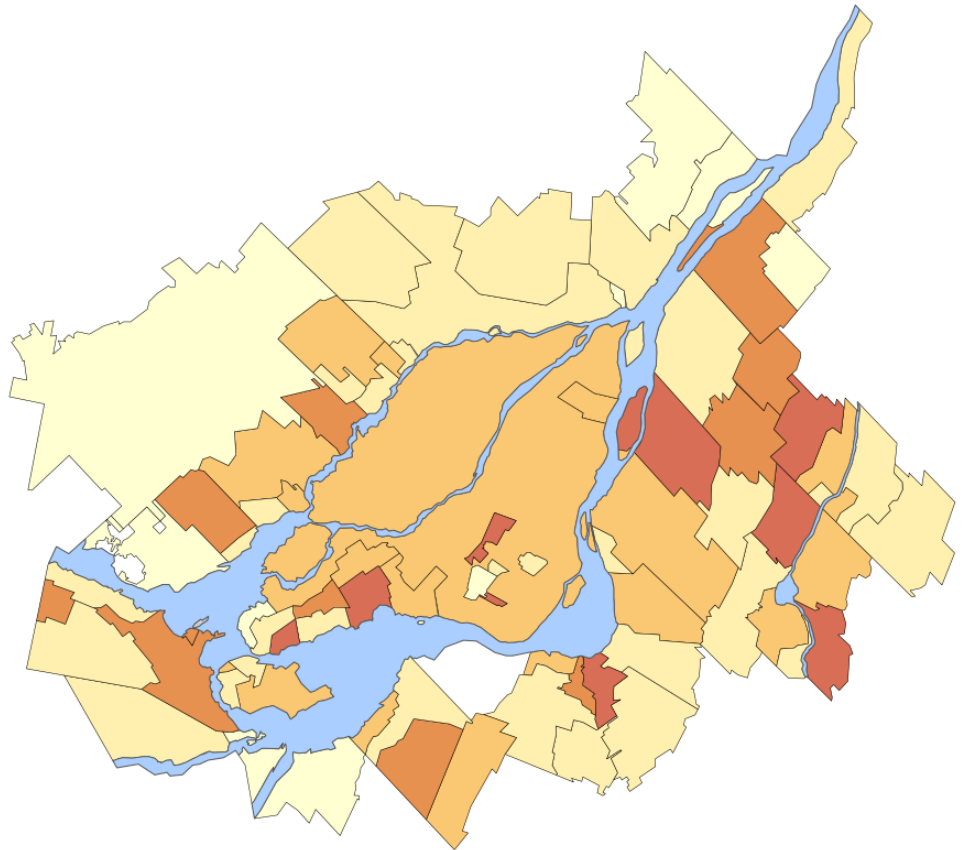



<b>Agglomération de Longueuil</b>	<b>5,8</b>	Côte-Saint-Luc	3,2	Deux-Montagnes	0,7	La Prairie	4,1	<b>Grand Montréal</b>	<b>5,80</b>
Boucherville	13,3	Westmount	2,6	Pointe-Calumet	0,0	Les Cèdres	4,0		
Longueuil	5,8	Senneville	0,5	Oka	0,0	Hudson	4,0		
Brossard	4,9	L'Île-Dorval	0,0	<b>Couronne Sud</b>	<b>4,7</b>	Mont-Saint-Hilaire	3,9	<b>Ailleurs au Québec</b>	<b>3,10</b>
St-Bruno-Montarville	4,5	<b>Couronne Nord</b>	<b>3,9</b>	St-Mathieu-Beloeil	11,4	Saint-Philippe	3,5		
Saint-Lambert	3,8	Bois-des-Filion	13,1	Delson	9,2	Châteauguay	3,1		
<b>Agglomération de Montréal</b>	<b>6,1</b>	Boisbriand	10,5	Verchères	9,0	Varennes	3,1		
Baie-d'Urfé	20,4	Saint-Joseph-du-Lac	6,6	Sainte-Julie	8,6	Otterburn Park	3,1		
Pointe-Claire	14,8	Blainville	5,8	Candiac	8,0	L'Île-Perrot	2,9		
Kirkland	14,5	Charlemagne	4,8	Vaudreuil-sur-le-Lac	7,4	Richelieu	2,6		
Mont-Royal	13,6	Saint-Eustache	4,6	Mercier	7,2	Saint-Constant	2,1		
Montréal-Est	11,7	Lorraine	3,6	Saint-Isidore	7,1	Contrecoeur	2,1		
Ste-Anne-Bellevue	8,4	Ste-Marthe-sur-Lac	3,5	Carignan	6,8	Beauharnois	2,0		
Dorval	7,9	Terrebonne	3,3	St-Mathias-Richelieu	6,7	Pincourt	1,8		
Dol.-des-Ormeaux	6,4	Mirabel	3,1	Sainte-Catherine	6,0	Saint-Jean-Baptiste	1,6		
Montréal	5,5	Mascouche	2,9	Vaudreuil-Dorion	5,7	Pointe-Cascades	0,0		
Beaconsfield	5,0	Ste-Anne-Plaines	2,8	Saint-Lazare	5,7	Léry	0,0		
Hampstead	3,9	Sainte-Thérèse	2,6	Saint-Amable	4,8	Saint-Mathieu	0,0		
Montréal-Ouest	3,3	Repentigny	2,2	St-Basile-le-Grand	4,8	Terrasse-Vaudreuil	0,0		
		Saint-Sulpice	2,1	N-D-de-l'Île-Perrot	4,5	Calixa-Lavallée	0,0		
		Rosemère	2,1	Chambly	4,2	L'Île-Cadieux	ND		
		L'Assomption	1,4	McMasterville	4,2	<b>Laval</b>	<b>6,8</b>		

Source : Statistique Canada, Compilation spéciale 2006. Traitement : CMM, 2014.



Part de l'emploi dans le secteur du commerce de gros, 2001



<b>Agglomération de Longueuil</b>	6,7	Westmount	2,9	L'Assomption	1,3	Saint-Isidore	5,4	<b>Grand Montréal</b>	<b>6,00</b>
Boucherville	14,5	Côte-Saint-Luc	2,0	Charlemagne	1,2	Beloil	5,1	<b>Ailleurs au Québec</b>	<b>3,20</b>
Brossard	6,0	Senneville	0,0	Saint-Sulpice	0,0	McMasterville	4,9		
Longueuil	5,1	L'Île-Dorval	0,0	<b>Couronne Sud</b>	<b>5,6</b>	Saint-Constant	4,8		
St-Bruno-Montarville	4,8	<b>Couronne Nord</b>	<b>4,3</b>	Richelieu	11,6	La Prairie	4,5		
Saint-Lambert	2,7	Boisbriand	8,2	St-Mathieu-Beloil	11,0	Saint-Lazare	4,5		
<b>Agglomération de Montréal</b>	<b>6,0</b>	Saint-Joseph-du-Lac	8,0	St-Basile-le-Grand	10,8	Saint-Philippe	4,4		
Baie-d'Urfé	16,7	Saint-Eustache	6,6	Candiac	10,7	Pincourt	3,7		
Pointe-Claire	14,8	Lorraine	6,2	Sainte-Julie	9,9	Carignan	3,5		
Mont-Royal	12,8	Deux-Montagnes	6,0	Delson	9,5	Saint-Mathieu	3,2		
Montréal-Ouest	10,5	Blainville	5,9	Vaudreuil-sur-le-Lac	8,3	Varennes	3,2		
Kirkland	8,8	Mascouche	4,5	Verchères	8,1	Saint-Jean-Baptiste	3,2		
Dorval	7,4	Terrebonne	4,2	Vaudreuil-Dorion	8,1	Hudson	3,2		
Montréal-Est	7,3	Sainte-Thérèse	4,0	Saint-Amable	7,6	Mont-Saint-Hilaire	3,1		
Dol.-des-Ormeaux	7,2	Bois-des-Filion	3,4	Mercier	7,5	Les Cèdres	3,1		
Montréal	5,5	Repentigny	2,8	St-Mathias-Richelieu	6,7	L'Île-Perrot	3,1		
Hampstead	4,9	Rosemère	2,8	Terrasse-Vaudreuil	6,0	Châteauguay	2,9		
Ste-Anne-Bellevue	4,8	Ste-Anne-Plaines	2,7	Chambly	5,8	Contrecoeur	2,8		
Beaconsfield	4,1	Ste-Marthe-sur-Lac	2,7	Léry	5,6	Beauharnois	2,4		
		Pointe-Calumet	2,7	N-D-de-l'Île-Perrot	5,5	Calixa-Lavallée	0,0		
		Mirabel	2,3	Sainte-Catherine	5,5	Pointe-Cascades	0,0		
		Oka	1,8	Otterburn Park	5,5	L'Île-Cadieux	ND		
						<b>Laval</b>	<b>6,6</b>		

Source : Statistique Canada, Compilation spéciale 2001. Traitement : CMM, 2014.